

PARA GRADOS ACADÉMICOS DE LICENCIADOS (TERCER NIVEL)

PONTIFICIA UNIVERSIDAD CATÓLICA DEL ECUADOR

DECLARACIÓN y AUTORIZACIÓN

Yo, **David Fernando Cadena Obando** C.I. **0401102546** autor del trabajo de graduación intitulado “**Análisis del Potencial Turístico del Territorio del Pueblo Kichwa de Rukullakta (PKR), ubicado en la Provincia del Napo, Cantón Archidona**”, previa a la obtención del grado académico de **LICENCIADA EN ECOTURISMO Y GUÍA DE TURISMO NACIONAL** en la Facultad de **Ciencias Humanas**:

1.- Declaro tener pleno conocimiento de la obligación que tiene la Pontificia Universidad Católica del Ecuador, de conformidad con el artículo 144 de la Ley Orgánica de Educación Superior, de entregar a la SENESCYT en formato digital una copia del referido trabajo de graduación para que sea integrado al Sistema Nacional de Información de la Educación Superior del Ecuador para su difusión pública respetando los derechos de autor.

2.- Autorizo a la Pontificia Universidad Católica del Ecuador a difundir a través de sitio web de la Biblioteca de la PUCE el referido trabajo de graduación, respetando las políticas de propiedad intelectual de Universidad.

Quito, 31 de octubre de 2012

David Fernando Cadena Obando

C.I. 0401102546

PONTIFICIA UNIVERSIDAD CATÓLICA DEL ECUADOR

FACULTAD DE CIENCIAS HUMANAS

ESCUELA DE HOTELERÍA Y TURISMO

Yo, Msc. Katalina Almeida., directora de esta disertación, certifico que el Sr. David Fernando Cadena Obando ha realizado con mi dirección este trabajo titulado **“Análisis del Potencial Turístico del Territorio del Pueblo Kichwa de Rukullakta (PKR), ubicado en la Provincia del Napo, Cantón Archidona”**, de conformidad con las disposiciones del Reglamento de Grados de la PUCE. Autorizo la presentación del informe debidamente revisado y encuadernado para la calificación respectiva.

Msc. Katalina Almeida

Quito, octubre, 31 de 2012

PONTIFICIA UNIVERSIDAD CATÓLICA DEL ECUADOR

FACULTAD DE CIENCIAS HUMANAS

ESCUELA DE HOTELERÍA Y TURISMO

**DISERTACIÓN DE GRADO PREVIA LA OBTENCIÓN DEL TÍTULO DE
LICENCIADO EN TURISMO CON MENCIÓN EN ECOTURISMO**

**“Análisis del Potencial Turístico del Territorio del Pueblo Kichwa de Rukullakta
(PKR), ubicado en la Provincia del Napo, Cantón Archidona”**

POR:

David F. Cadena O

DIRECTOR DE DISERTACIÓN:

MSc. Katalina Almeida

Quito, octubre de 2012

Dedicatoria

A mis padres, por concederme la vida, a ustedes que siempre me brindaron lo mejor y me supieron formar con buenos hábitos, valores y sentimientos.

A mis hermanos, familia, amigos y en especial a mi querida Anika por su apoyo moral y espiritual, quienes de una forma u otra estuvieron a mi lado apoyándome para poder alcanzar mi objetivo.

Gracias a todos por ser parte de mi vida.

David F. Cadena O.

Resumen

Cada vez el turismo hoy por hoy es uno de los sectores importantes dentro del dinamismo de la economía nacional y mundial actual. Por esta razón el presente trabajo tiene por objetivo hacer un diagnóstico la potencialidad turística del Pueblo Kichwa de Rukullakta, para ver su posible oferta turística. La identificación y valoración de los diferentes recursos turísticos cumplen un papel importante para el desarrollo de cualquier actividad turística en los espacios tanto urbanos como rurales.

Este documento contribuiría en un futuro cercano al desarrollo de la iniciativa que planteo el gobierno del PKR de implementar actividades económicas en sus territorios dentro del marco turístico, esto como alternativa de desarrollo sostenible en de los diferentes centros poblados que conforman el PKR y así dejar de lado la posibilidad de realizar actividades extractivas dentro del territorio para la obtención de recursos económicos.

Summary

Nowadays the tourism is one of the most important sectors in the dynamism of the national and global economy today, for this reason; the objective of this thesis is to make a diagnosis of the tourism potential in The Pueblo Kichwa de Rukullakta. The identification and the assessment of the tourist resources play an important role in the development of any tourist activity in urban and rural areas.

This document will help the development of the initiative raised by the PKR government, to implement economic activities in their territories within the tourism framework. This like an alternative sustainable development in the various communities that are part of PKR and thus ignore the possibility of mining activities within the territory to obtain economic resources.

TABLA DE CONTENIDOS

1. Capítulo I

Análisis del Potencial Turístico del Territorio del Pueblo Kichwa de Rukullakta (PKR), ubicado en la Provincia del Napo, Cantón Archidona.....	1
1.1. Introducción.....	1
1.2. Justificación.....	2
1.3. Planteamiento del Problema.....	3
1.4. Objetivos.....	4
1.4.1. General.....	4
1.4.2. Específico.....	4
1.5. Marco Referencial.....	4
1.6. Marco Teórico.....	8
1.6.1. Desarrollo Sostenible.....	8
1.6.1.1. El turismo sostenible.....	10
1.6.1.2. El turismo comunitario.....	11
1.7. Marco Conceptual.....	13
1.7.1. Recurso Turístico.....	13
1.7.2. Turismo sostenible.....	13
1.7.3. Ecoturismo.....	13
1.7.4. Turismo Comunitario.....	14
1.7.5. Potencial Turístico.....	14

2. Capítulo II

Metodología para la obtención de información sobre recursos turísticos utilizada en el PKR.....	15
2.1. Descripción de proceso para uso de metodología.....	15
2.2. Etapa 1: Recopilación de información.....	15
2.3. Etapa 2: Realización de Talleres participativos.....	16
2.4. Etapa 3: Zonificación del área de estudio.....	17
2.5. Etapa 4: Ubicación de los recursos turísticos en las zonas identificadas.....	17
2.6. Etapa 5: Valoración de los recursos turísticos.....	17
2.6.1. Levantamiento de información.....	17

2.6.2. Visita al territorio.....	18
2.6.3. Valoración.....	18
2.7. Uso de inventarios de recursos turísticos como herramienta de evaluación.....	18
2.8. El inventario selectivo.....	18
2.9. Ficha de atractivo.....	19
2.10. Criterios de clasificación según la metodología de García.....	20
2.10. Criterios y valoración del inventario.....	21
2.11. Ponderación de criterios.....	24

3. Capítulo III

Desarrollo sostenible, una misión posible de cumplir para el desarrollo del Pueblo Kichwa de Rukullakta.....	27
3.1. Breve historia de la región del Alto Napo y del PKR.....	27
3.2. Desarrollo sostenible, visión del Pueblo Kichwa de Rukullakta.....	30
3.3. El plan de Manejo del PKR, herramienta para alcanzar la sostenibilidad.....	32
3.3.1. Aspectos críticos analizados en el Plan de manejo del PKR.....	33
3.3.1.1. Calidad de vida.....	33
3.3.1.2. Impactos en la Identidad Cultural y conservación ecológica.....	33
3.3.1.3. Fuentes de trabajo y diversificación económica.....	34
3.3.1.4. Organización y Participación de la Comunidad en las Políticas Locales....	34
3.3.1.5. Convivencia en el Espacio.....	35
3.3.1.6. Ordenamiento Territorial del Espacio.....	35
3.4. Análisis territorial del PKR.....	36
3.4.1. Contexto territorial.....	37
3.4.2. Recursos Naturales.....	38
3.4.3. Reserva de Biosfera Sumaco.....	39
3.4.4. Recurso Suelo.....	39
3.4.5. Recurso Hídrico.....	40
3.4.6. Recurso Vegetal y zonas de vida.....	40
3.4.7. Fauna Silvestre.....	43
3.4.8. Análisis Social.....	43
3.5. Análisis del recurso turístico para el territorio del PKR.....	46

3.5.1. Zona 1.....	46
3.5.2. Zona 2.....	47
3.5.3. Zona 3.....	47
3.6. Descripción por zonas de los recursos turísticos identificados.....	49
4. Capítulo IV	
Resultados.....	57
4.1. Análisis de los Recursos Turísticos.....	57
4.2. Valoración y Ponderación.....	58
4.2.1. Resumen Zona 1.....	59
4.3. Resumen Zona 2.....	63
4.4. Resumen Zona 3.....	66
4.5. Identificación de variables FODA para el desarrollo turístico en el Territorio del PKR.....	69
4.6. Análisis FODA para el desarrollo turístico en el Territorio del PKR.....	70
4.6.1. Identificación de la problemática del desarrollo de la actividad turística en base al FODA del territorio del PKR.....	72
4.7. Propuesta de un Marco Lógico para la implementación de proyectos turísticos en el PKR.....	74
4.7.1. Fin.....	74
4.7.2. Propósito.....	74
4.7.3. Componentes.....	74
5. Conclusiones.....	77
5.1. Recomendaciones.....	81
6. Bibliografía.....	83
ANEXOS.....	88

TABLAS

Tabla 1. Clasificación de los atractivos turísticos según la OEA.....	20
Tabla 2. Criterios y valoración de unicidad.....	21
Tabla 3. Criterios y valoración de notoriedad.....	22
Tabla 4. Valoración Intrínseca.....	22
Tabla 5. Criterios y valoración de concentración de oferta.....	23
Tabla 6. Criterios y valoración de carácter amazónico.....	23
Tabla 7. Ponderación de criterios de unicidad.....	24
Tabla 8. Ponderación de criterios de notoriedad.....	24
Tabla 9. Ponderación de criterios de valor intrínseco.....	25
Tabla 10. Ponderación de criterios de concentración de la oferta.....	25
Tabla 11. Ponderación de criterios de carácter amazónico.....	25
Tabla 12. Zonas de uso del suelo recomendado.....	38
Tabla 13. Cobertura vegetal.....	41
Tabla 14. Extensiones de tierra por comunidad.....	45
Tabla 15. Detalle de recursos turísticos ZONA 1.....	50
Tabla 16. Detalle de recursos turísticos ZONA 2.....	53
Tabla 17. Detalle de recursos turísticos ZONA 3.....	56
Tabla 18. Valoración de inventario (Rukullakta, Yahuari, Hawayaku, Tambayaku, Itakivilina)	59
Tabla 14. Ponderación de criterios (Rukullakta, Yahuari, Haguayaku, Itakivilina, Tambayaku).....	60
Tabla 19. Ranking de Valoración de la zona 1 - (Rukullakta, Yahuari, Haguayaku, Tambayaku, Itakivilina).....	61
Tabla 20. Valoración de Inventario (Porotoyaku, Villano, Nokuno, Lushianta).....	63
Tabla 21. Ponderación de criterios de la zona 2 – (Porotoyaku, Villano, Nokuno, Lushianta).....	64
Tabla 22. Ranking de Valoración de la zona 2 - (Porotoyaku, Villano, Nokuno, Lushianta).....	65
Tabla 23. Valoración de Inventario de la zona 3 – (Oritoyaku, Mushullakta).....	66
Tabla 24. Ponderación de criterios Zona 3 - (Oritoyaku, Mushullakta).....	67
Tabla 25. Ranking de Valoración de la zona 3 - (Oritoyaku, Mushullakta).....	68

Capítulo I

Análisis del Potencial Turístico del Territorio del Pueblo Kichwa de Rukullakta (PKR), ubicado en la Provincia del Napo, Cantón Archidona

1.1. Introducción

El Ecuador gracias a su ubicación y las condiciones geográficas (por la presencia de la Cordillera de los Andes y las corrientes marinas) que han moldeado sus paisajes, esto ha hecho que se lo considere un país privilegiado para el desarrollo de la actividad turística. Estos factores mencionados anteriormente hacen que nuestro país tenga características únicas, que han dado lugar a la gran variedad de climas, gran diversidad biológica, diversidad geográfica y cultural (Tirira, 2007).

La participación activa de las entidades públicas, privadas y comunitarias es muy importante en el desarrollo de las actividades turísticas en el Ecuador, de manera que promuevan nuevas alternativas para el mejoramiento de las condiciones locales de vida, desarrollo de los pueblos de nuestro país , además de ayudar a la conservación del patrimonio natural y cultural (Ministerio de Turismo, 2007).

El turismo en los últimos años se ha ubicado dentro de los sectores productivos más importantes de la economía nacional, sin embargo el último año el sector turístico ha tenido un comportamiento moderado de crecimiento, posiblemente causados por periodos de recesión a causa de la crisis económica mundial e incluso de la inestabilidad política, para el año 2010 el sector turístico se ubicó en cuarto lugar, después del petróleo, el banano, el cacao y el camarón (Ministerio de Turismo, 2007).

La dependencias de actividades extractivas es un factor muy influyente en el desarrollo turístico, no obstante el turismo se empieza a consolidar como una actividad económica alternativa y valedera para el desarrollo económico nacional y local (Ministerio de Turismo, 2012).

Desde que se han desarrollado actividades turísticas en el país, el turismo se entiende como la integración de los servicios hoteleros, planta turística, alimentación, operadores y transporte, actividades desarrolladas en sectores con gran importancia turística como el litoral ecuatoriano o ciudades importantes que de alguna forma atraen al turista.

Pero en los últimos años también los sectores rurales con comunidades indígenas y mestizas se han venido desarrollando actividades productivas en torno al turismo, proporcionando propuestas nuevas e innovadoras, denominándose así como turismo alternativo, el cual está asociado con el nuevo turismo (ecoturismo, turismo comunitario, étnico, rural, vivencial, aventura, etc.) (Ministerio de Turismo, 2007).

En el país es evidente que el turismo cada vez está tomando puestos estelares en el desarrollo económico. En este contexto el presente trabajo trata de analizar la potencialidad turística del Pueblo Kichwa de Rukullakta (PKR) para que en un futuro forme parte de la interesante oferta turística que presenta en la actualidad la Amazonia ecuatoriana, este territorio presenta un interesante abanico recursos naturales y culturales, factores que harían de este lugar digno de visitar y un candidato óptimo para el desarrollo de actividades turísticas, lo cual podría convertirse en una alternativa más para el desarrollo económico de la comunidad.

1.2. Justificación

El PKR al encontrarse en una ubicación privilegiada, atravesado por grandes ríos, con presencia de abundante vegetación y fauna, en parte casi delimitado por infraestructura vial importante y cerca de centros poblados de importancia comercial lo convierte en un lugar de ser visitado y desarrollar esta investigación.

La finalidad de esta iniciativa es desarrollar un proyecto de turismo que mejore el escenario económico, social, cultural de una forma sostenible y responsable para el futuro del Pueblo Kichwa de Rukullakta y así mostrar nuevas alternativas de desarrollo económico.

Por tal motivo el presidente del gobierno del Pueblo Kichwa de Rukullakta, Sr. René Chimbo y el Lic. Diego Núñez Flores, con el apoyo del Sr. David Cadena se firmó un convenio para desarrollar el levantamiento de una línea base con el fin de obtener información de los recursos turísticos que podrían existir en el territorio y así determinar la posibilidad del desarrollo de las actividades turísticas en el territorio que comprende el PKR. Este levantamiento de información se lo realizaría en coordinación con el Departamento de Turismo de la comunidad y con los miembros de los diferentes centros poblados.

Dentro de este marco se puede acotar que no es necesario que la actividad económica deba estar concentrada en los espacios poblados o urbanos con una gran presencia de población, sino que pueden estar dispersas en las aéreas rurales (Weitz, 1981).

1.3. Planteamiento del Problema

Hoy en día el territorio del PKR tiene una escritura territorial global de casi 42 mil hectáreas, ubicado en una de las aéreas más diversas con porcentajes altos de bosques primarios y recursos turísticos de nuestro país, este sector se encuentra dentro de una porción de tierra denominada Reserva de Biosfera Sumaco, en este lugar hay predominancia de poblaciones Kichwas del alto Napo (Fundación Bioparques, 2002).

Estos factores hacen a primera vista factible el desarrollo de cualquier actividad turística en el territorio del PKR. Pero la falta de información o estudios previos sobre los recursos turísticos es una barrera para el desarrollo de cualquier producto turístico dentro del territorio en cuestión.

Es preciso que exista un levantamiento de una línea base de información de recursos turísticos y su posterior análisis. Además de hacer hincapié en la importancia del territorio como un espacio de soporte socioeconómico, cultural y ambiental, y el desafío de conciliar todas las actividades productivas en este espacio de manera sustentable (Weitz, 1981). Esta investigación mostrará las posibilidades para realizar la planificación turística, además servirá como punto de partida para establecer acciones necesarias en el desarrollo de cualquier actividad económica en torno al turismo que el gobierno del PKR quiera implementar en su territorio.

El inventario de recursos turísticos en este caso es utilizado como herramienta para identificar las características de los recursos turísticos y culturales que posee el Pueblo Kichwa de Rukullakta, y por lo tanto servirá para plantear la factibilidad de desarrollo de la actividad turística. Y por consiguiente se podrá elaborar una propuesta que dé soluciones a la problemática socioeconómica del territorio (García, 2006).

1.4. Objetivos

1.4.1. General.-

- Diagnosticar la potencialidad turística del territorio del Pueblo Kichwa de Rukullakta, por medio de la información obtenida en el análisis de recursos turísticos.

1.4.2. Específicos.-

- Analizar el estado actual de los recursos turísticos del PKR, que será por medio del uso de inventarios turísticos como herramienta de evaluación, y proponer los usos para los recursos mejores evaluados.
- Contribuir al departamento de turismo de la comunidad con alternativas de desarrollo turístico para solucionar la problemática de las potencialidades turísticas del territorio donde se podrá definir una real oportunidad de actividad turística dentro de este territorio Kichwa.
- Establecer una propuesta de zonificación territorial turística dentro del área del PKR, que faciliten la gestión del gobierno del PKR.

1.5. Marco Referencial

En Abril el año de 1995 se dictó la Carta del Turismo Sostenible, la cual expone que el turismo al ser un importante instrumento de desarrollo, debe actuar activamente en políticas de desarrollo sostenible, dicho documento cuenta con 18 enunciados y fue redactada en la Conferencia Mundial de Turismo desarrollada en Lazarote, Islas Canarias – España (Turismo Sostenible, 2006).

Dicha carta tuvo como objetivo analizar el concepto de turismo sostenible y su importancia como respuesta a una nueva forma de actividad turística más equitativa entre las actividades socioeconómicas, la cultura y el medioambiente, ejes fundamentales en el turismo sostenible (Turismo Sostenible, 2006).

En este contexto el concepto de desarrollo sostenible se empezó a mencionar en la Estrategia Mundial de Conservación, publicada en 1978 por la Unión Internacional para la Conservación de la Naturaleza UICN, WWF, la cual tenía una definición más naturista, principalmente con la conservación de los ecosistemas enfocado a la conservación de los seres vivos y la utilización razonable de los ecosistemas (UICN, 1978).

Ya en 1992, reafirmando la Declaración de la Conferencia de las Naciones Unidas sobre el Medio Humano, aprobada en Estocolmo el 16 de junio de 1972, la Conferencia Mundial del Medioambiente y el Desarrollo en la Cumbre de Río de Janeiro de 1992, crea un documento sobre la idea de sostenibilidad como la del proceso de desarrollo económico y social. Este documento contiene cuatro mecanismos básicos: 1) dedicada a lo económico y social, 2) conservación y gestión de los recursos naturales para el desarrollo, 3) fortalecimiento de los grupos sociales y 4) puesta en práctica a escala mundial (Naciones Unidas, 1992).

La Declaración de la Conferencia de las Naciones Unidas expone los principios fundamentales del desarrollo sostenible, desde el nivel local al nivel regional o nacional. En esta declaración se resalta que el plan de desarrollo sostenible deben definirse al mismo tiempo y de forma equilibrada las políticas de desarrollo económico y social con la conservación del medio ambiente (UN, 1992). Uno de los enunciados más sobresalientes tenemos:

Solidaridad intergeneracional: Este enunciado habla sobre el requisito para cumplir el objetivo de preservar y perdurar la vida, el de lograr una distribución equitativa de recursos con el fin de satisfacer las necesidades actuales tratando de no afectar a la vida de las generaciones presentes y futuras (GPA, 2010).

El desarrollo sostenible se ha transformado en un referente para las políticas de modernización en todos los ámbitos, alcanzando grados de políticas Nacionales e incluso de reformas constitucionales. En el caso del Ecuador, su nueva constitución estableció al Buen Vivir como modelo de desarrollo. Este Plan para el buen vivir busca una estructura nacional policéntrica, articulada y articulada de centros humanos, que impulsen el buen vivir en todos los territorios, potencie la diversidad cultural y garantice la sostenibilidad del patrimonio natural mediante el uso responsable (Constitución de la República del Ecuador, 2008).

El Plan reconoce la necesidad de de que la planificación territorial requiere avanzar en la generación de capacidades de análisis del espacio, el Régimen de Desarrollo es un conjunto ordenado, sostenible de los sistemas políticos, sociales económicos y

ambientales, que proclama el uso de derechos para el Buen Vivir, la tolerancia, convivencia y la interculturalidad (Constitución de la República del Ecuador, 2008).

Este modelo de desarrollo es una construcción ideológica que depende del juicio de valor humano, cualquier tema que aborde el desarrollo sostenible debe estar consciente que son procesos a largo plazo que requieren de la participación activa de los actores sociales involucrados. Desafortunadamente algunas decisiones políticas no siguen los principios éticos sobre las nociones de sostenibilidad y desarrollo social (Cárdenas et al, 2011).

En las últimas décadas, con el apareamiento del paradigma del desarrollo sostenible, el enfoque sobre el desarrollo socioeconómico con relación al medio ambiente ha impulsado que el turismo tenga un perfil con nuevas perspectivas, nuevos modelos de turismo y de motivaciones para los turistas. La tendencia de la sostenibilidad en el turismo abarca varias funciones como planificación, políticas, ordenamiento del territorio, gestión, estándares de calidad, capacitación, educación, entre otros (Ceballos – Lacuráin, 1998).

En el caso del turismo comunitario, este concepto a más de abarcar una clasificación dentro del turismo como son el turismo rural, étnico, patrimonial o ecoturismo, más bien se la considera un tipo de gestión asumida por conglomerado comunal o comunitarios, las funciones para su gestión y desarrollo son mucho más complejas y no se podrían aplicar al turismo tradicional, esto se refiere a la gestión comunitaria, principalmente en el control de los recursos naturales y la lucha contra la pobreza, derechos de los actores de las comunidades sin vulnerar su medio ambiente (Solís, 2007; Mintur, 2007).

Desde esta figura la planeación de cualquier actividad turística con proyectos bajo el marco del desarrollo sustentable, involucra al ordenamiento territorial, el cual tiene como misión establecer políticas de localización adecuada de actividades humanas, actividades productivas, el aprovechamiento adecuado de recursos tanto naturales como económicos, con el fin de lograr un equilibrio del desarrollo de un territorio y atienda las necesidades de la población local (Cervantes y Gómez, 2007).

En los últimos años, la Secretaria Nacional de Planificación y Desarrollo (Senplades), ha realizado guías de planificación y ordenamiento territorial para todas las ramas administrativas del país como para el territorio. Esta entidad desarrolló el Código de Planificación y Finanzas (2011). En el artículo 41.- Dice, que los planes de desarrollo son

los lineamientos principales a seguir por los gobiernos autónomos, con respecto a decisiones del desarrollo del territorio, con una visión a largo plazo y serán implementados por medio del ejercicio de sus competencias asignadas por la Constitución de la República y las leyes que se relacionen con procesos de descentralización.

En el artículo 43.- Acota que los Planes de Ordenamiento Territorial son herramientas de planificación para el desarrollo integral del territorio, que tienen como fin ordenar, armonizar las decisiones tomadas para el desarrollo de un territorio con relación a las actividades económicas humanas productivas y sus asentamientos, además de velar por el buen uso de los recursos naturales en función de sus características territoriales.

En este contexto el gobierno de PKR impulsó dos estudios que hacen referencia a la organización integral de su territorio, uno de estos documentos es el Plan de Manejo del Pueblo Kichwa de Rukullakta (2008) y el Plan de Manejo de la comunidad de Mushullakta (2002) desarrolladas por Ecofondo. Estos planes tienen como objetivo el sistematizar información general de recursos naturales y culturales de sus centros poblados, definiendo una zonificación que ayude el ordenamiento socioeconómico y ambiental (Fundación Bioparques, 2002). El Plan de manejo de Biosfera Sumaco (2002) también es un referente para esta zona. Dicho plan establece el ordenamiento para el territorio de la reserva y a su vez un diagnóstico situacional del estado de la reserva, información que será muy útil ya que como se ha mencionado el territorio del Pueblo Kichwa de Rukullakta se encuentra en la zona de amortiguamiento de la reserva como tal (Fundación Bioparques, 2002).

El Plan de Manejo del territorio del pueblo Kichwa de Rukullakta ha servido para tener una referencia más técnica y veraz de toda el área de estudio ya que hace referencia a todas las comunidades que componen el territorio del PKR. Además que tiene información del sector de estudio. El documento en mención es un referente que muestra su realidad socio económica y ambiental hasta la actualidad. Este estudio fue desarrollado por el Centro de Estudios Latinoamericanos (CESLA), Aves y Conservación, Fondo Ambiental y promovido por Ecofondo, este plan ha servido para tener una referencia más técnica de toda el área de estudio. (Ecofondo, 2008).

En el 2011 se aprobó en el Ecuador el Código de Ordenamiento Territorial, Autonomía y Descentralización (COOTAD) , que tiene como objetivo incentivar la autonomía de los

gobiernos descentralizados, con fin de promover el desarrollo equitativo, solidario y sustentable del territorio, siendo inclusivo, con una gran participación de la ciudadanía, donde el Estado impulsa el desarrollo nacional garantizando el pleno ejercicio de los derechos, sin discriminación alguna, respetando el carácter intercultural y plurinacional del territorio ecuatoriano, definiendo mecanismos de articulación, coordinación, corresponsabilidad entre los distintos niveles de gobierno para la adecuada planificación y gestión pública. (MCPGAD, 2011:11).

En el nuevo Código de Ordenamiento Territorial, las unidades espaciales para la administración estatal y desnaturalizada se dividen para el Ecuador en: Regiones, provincias, cantones o distritos metropolitanos y parroquias rurales. Según el COOTAD (2011) en el artículo 93 el territorio el PKR se encuentra en un régimen especial, ubicado en tierras étnicas, autónomo, descentralizado, decidido por libre determinación de su pueblo, pero respetando la organización político administrativa del Estado, ósea que pertenecen a una región, provincia, cantón y parroquia.

Según el Código, el PKR entra dentro del marco régimen especial, por constituir territorios de pueblos y nacionalidades indígenas, además que el gobierno del PKR tiene derecho y obligación de mantener la biodiversidad según el artículo 12, donde adoptarán políticas para alcanzar en desarrollo sostenible plano (en este caso desarrollar actividades turísticas sostenibles), por lo tanto en su gestión aplicara políticas de prevención, conservación y remediación, acordes con su diversidad ecológica (MCPGAD, 2011).

1.6. Marco Teórico

1.6.1. Desarrollo Sostenible

Según Fisher (1998) en 1987, La Comisión Mundial para el Medio Ambiente y el Desarrollo de la ONU, la doctora noruega Brundtland, publicaron el Informe Brundtland, donde se definió por primera vez el principio de desarrollo sostenible, aquí se menciona que el desarrollo sostenible es aquel tipo de modelo de desarrollo que garantiza las necesidades del presente sin comprometer la existencia de las nuevas generacionales para satisfacer sus necesidades (Brundtland, 1987 en Fisher, 1998).

Algunos enunciados considerados por la Comisión fueron: 1) Analizar los temas críticos de desarrollo, medio ambiente y exponer propuestas sensatas al respecto. 2) Proponer formas de cooperación internacional con la capacidad de ayudar en la implementación de políticas sobre los temas de desarrollo ambiental y actividades productivas con el fin de obtener éxito en los cambios propuestos. 3) Promover la real comprensión y comprometer a las organizaciones, gobiernos, empresas, individuos (GPA, 2010).

En el Informe Brundtland se analizó el escenario mundial a causa de debates de los temas coyunturales en ese tiempo y, por qué no decirlo, actuales sobre el uso de recursos de los países industrializados, desarrollo económico, desarrollo medio ambiental y del crecimiento poblacional. La intención de quienes formularon el informe fue que después de su análisis se consideren soluciones para los altos niveles de contaminación causa de actividades productivas de países industrializados por medios comprometidos coordinados, además de mecanismos de control y sanción. Aquí los países del Tercer Mundo llamaron la atención dada a los problemas de pobreza y deterioro medioambiental (Fisher, 1998).

La idea del desarrollo sostenible en este nuevo milenio no solo ha sido del interés del mundo occidental, muchas otras tradiciones, formas de pensamiento y culturas alrededor del globo terráqueo han asumido esta idea mucho tiempo atrás. Este modelo de desarrollo se empezó a forjar con el fin de solucionar conflictos sociales, con los objetivos de aminorar el acelerado deterioro ambiental, conservando así el medio ambiente para generaciones futuras y de impedir que la humanidad se siga sumiendo en la pobreza debido al crecimiento inequitativo de la economía además de bogar por la equidad en el reparto del buen vivir social. (Cárdenas, 2011).

Partiendo de esta perspectiva el desarrollo sostenible intenta combinar al modelo de desarrollo actual con la conservación y protección ambiental con la participación de la sociedad, esto para generar nuevas estrategias de desarrollo (Cordero, 2006). Entonces el desarrollo sostenible constituye un continuo proceso de cambios que mejoran todos los aspectos de la vida y la conducta social de una comunidad en un espacio territorial, sin superar la capacidad de carga de los ecosistemas que a estos los sustentan (Ceballos – Lacuráin, 1998).

En este contexto una economía sostenible producto de un desarrollo sostenible, a medida que este tipo de economía avance se debe procurar el desarrollo de nuevos conocimientos, nuevas tecnologías, nuevas estructuras de organización y eficiencia técnica con mayor sabiduría. Esto hará que las acciones en el desarrollo de actividades productivas y el uso de los recursos naturales de un territorio no sufran gran impacto.

1.6.1.1. El turismo sostenible

El turismo en nuestros días es evidente que ha tomado un protagonismo en las principales actividades económicas en el mundo contemporáneo. Desde luego su relativa juventud y como fenómeno masivo ha impulsado que el estudio del turismo sea más integral, desde el punto de vista social, económico y además del desafío que debe sortear el turismo para este nuevo milenio de ser sostenible.

Por consecuencia alguna de las obras científicas que abordan a esta actividad aun no tienen una explicación, convincente, por el mismo hecho de su naturaleza, de ser una materia de amplias posibilidades disciplinarias (Macintosh, Goeldner, y Ritchie, 2002).

McIntosh, Goeldner, y Ritchie argumentan que ecoturismo, turismo natural, turismo étnico, turismo verde, turismo de impacto menor, viajes de aventura, turismo optativo, preservación ambiental, desarrollo simbiótico, turismo responsable, turismo suave, turismo adecuado, turismo de calidad, nuevo turismo, desarrollo sostenible, son todos nombres para tipos similares de actividades y explotaciones turísticas que tienen un fin común, el bienestar social de los actores alcanzados por las actividades turísticas y la conservación del medio ambiente.

De todos estos términos, ecoturismo o turismo sostenible son los conceptos que se usan más frecuentemente, sin embargo el principio de estos conceptos es el mismo: Mantener o incluso mejorar la calidad de vida de los actores y conservar el atractivo bajo la idea de conservar el ambiente natural (McIntosh, Goeldner, y Ritchie, 2002). En la actualidad el éxito de los negocios de turismo depende de las oportunidades que se puedan aprovechar, de la capacidad de crear verdaderas ventajas competitivas, innovadoras y auténticas, que ofrezcan productos con más valor que las existentes en el mercado.

En el caso del turismo, es importante una gestión particular de los recursos que pudieran conformar este modelo de desarrollo (recursos sociales, naturales, culturales, económicos)

y de la actividad productiva que relaciona a estos recursos con fines turísticos (Redturs, 2005). Es lógico que el deber del turismo con relación al desarrollo sostenible deba proteger y conservar el medio ambiente donde se encuentran los recursos y atractivos naturales, de modo que es necesario establecer límites de uso para que los recursos turísticos sean verdaderamente sostenibles (Ceballos – Lacuráin, 1998).

1.6.1.2. El turismo comunitario

Hay que tomar en cuenta que la implementación de actividades turísticas con una visión de desarrollo sostenible va ligada al desarrollo local, esto hace que se deba abarcar temas que van más allá del turismo. En los últimos años los conceptos en relación al desarrollo son más integrales y complejos. Uno de estos conceptos es el desarrollo endógeno, cuyo objetivo es potenciar las capacidades internas de una comunidad local y su territorio, de manera que utiliza estrategias de fortalecimiento de economía para beneficiar a la sociedad, donde el desarrollo del colectivo es más que el individual (Estrella, 2009).

Además deben tomarse en cuenta los argumentos éticos, sociales, culturales, políticos e incluso tecnológicos. “El desarrollo endógeno comunitario encuentra en el turismo un gran aliado, pues proyecta valores desde lo local hacia lo global, con características propias, donde se incluyen a personas de toda clase en igualdad de condiciones, quienes podrán disfrutar de forma equitativa de los beneficios que pueden obtenerse” (Estrella, 2009:160). El desarrollo local busca ampliar todas las nuevas tendencias turísticas o de turismo alternativo, (Turismo rural, turismo vivencial, turismo ético, turismo solidario, etc.).

Estas tendencias tienen objetivos en común, la de ser una estrategia contra la pobreza y la redistribución de ingresos por las actividades productivas, además de contribuir con el desarrollo de su territorio, generando empleo con baja inversión de capital, valorando la conservación del medio ambiente y el mejoramiento en los servicios básicos de los centros poblados (Weitz, 1981).

Los centros poblados rurales pueden construir una localización apropiada para las industrias requeridas en el desarrollo local. La factibilidad de los diferentes tipos de industrias sustentables debe ser examinada en forma minuciosa dependiendo de las condiciones específicas de cada región en particular. Estas industrias pueden ser: turísticas, agrícolas, madereras, artesanales, etc. (Weitz, 1981).

El impulso de cualquier actividad económica en el espacio rural bajo el marco de un desarrollo sostenible no se basa en el uso intensivo del capital, no requiere de inversiones a gran escala, la mano de obra es primordialmente local y el protagonismo de grupos sociales vulnerables en estas actividades favorece a la permanencia de estos en sus territorios (Weitz, 1981).

Hay que acotar que no solo las actividades económicas alrededor del turísticos buscan prácticas sostenibles, como complemento también se habla de una nueva cultura de realizar turismo en el marco de la sostenibilidad, este actor conocido como “homo turisticus” o el nuevo hombre turista, que lo caracteriza su personalidad inquieta, con ganas de nuevas experiencias, conocimientos, de preferencia cultural y vivencial, respetando el medio ambiente. Esto ha hecho que los diferentes prestadores de servicios oferten productos turísticos con una filosofía sostenible, incentivando al turista convencional elegir este nuevo tipo de ofertas para el uso de la naturaleza y los atractivos turísticos (Vera, 1997).

El turismo comunitario tiene todos los factores que lo hacen idóneo para esta tarea, por consecuencia debe crear una oferta con un conjunto de productos característicos. (OMT, 1998). El turismo es un negocio que desde las motivaciones de la demanda puede tomar un aspecto diferente, si se habla del turismo comunitario, se menciona la protección de identidad, y el mejoramiento de la condición de vida de sus pobladores. Además de tomar más importancia a los atractivos turísticos que estos poseen, el producto real en términos comerciales no es el propio patrimonio como tal, sino, las experiencias creadas en torno a este ambiente, a partir de estos recursos se puede impulsar actividades sustentables, que estén dirigidas a crear un producto atractivo y al mismo tiempo que genere beneficios socioeconómicos a la población local (Coca, 2007).

El turismo comunitario se define también como “toda forma de organización empresarial sustentada en la propiedad y la autogestión de los recursos patrimoniales comunitarios, con arreglo a prácticas democráticas y solidarias en el trabajo y en la distribución de los beneficios generados por la prestación de servicios turísticos, con miras a fomentar encuentros interculturales de calidad con los visitantes” (Farfán y Serrano, 2007: 81). A esta modalidad de turismo se la considera una estrategia de desarrollo tanto para las comunidades como para la investigación científica, siendo un fenómeno emergente que requiere atención integral y especializada. Este tipo de turismo en una forma de gestión

que relaciona al espacio, el entorno natural y la sociedad con el objetivo de buscar el equilibrio y la sostenibilidad entre lo social y lo natural con una participación y gestión por parte de las comunidades (Ruiz, 2007).

Desde los años 80's el turismo comunitario en el Ecuador se ha venido transformando en una actividad estratégica para mitigar la desigualdad económica, gran parte de la población rural ha optado por esta actividad que ha servido de catalizador para el desarrollo comunitario, por consecuencia el turismo comunitario ha impulsado nuevas maneras de hacer turismo y productos turísticos de manera sostenible, con el afán de que se acoplen a las características del espacio, la cultura y el ambiente (Ruiz, 2007).

1.7. Marco Conceptual

1.7.1. Recurso Turístico.-

“Todo elemento natural, toda actividad humana o todo resultado de esta actividad humana que puede mover y generar un desplazamiento por motivos esencialmente de ocio” (Vera, 2007:61).

Son sitios naturales y manifestaciones culturales que merezcan ser visitadas. Son fundamentales para el posterior identificación de una atracción turística (Ministerio de Turismo, 2007).

1.7.2. Turismo sostenible.-

El turismo sostenible se caracteriza por abordar un conjunto de principios, valores, actitudes vivenciales y conductas éticas, con una visión a largo plazo con los objetivos de la preservación ambiental y el desarrollo de los conglomerados humanos. La idea de sostenibilidad en el turismo inicia en los años 70, cuando ideas conservacionistas del eco desarrollo empezaban a influenciar los trabajos y análisis de organizaciones como fue con la Organización Mundial del Turismo (OMT). Estas influencias parten de considerar a la conservación del medio ambiente (Redturs, 2005).

1.7.3. Ecoturismo.-

Es uno de los términos más utilizados, turismo ambientalmente responsable, que consiste en visitar áreas naturales sin producir impactos relevantes en estas zonas, con el fin de disfrutar, apreciar y estudiar atractivos naturales (paisajes, flora, fauna silvestres) de estas

áreas, así como cualquier manifestación cultural presentes en estos lugares, que sea inclusivo y benéfico a las poblaciones locales (Blanco,2008).

1.7.4. Turismo Comunitario.-

El turismo comunitario es considerado como una estrategia de desarrollo local en las comunidades rurales, es una forma de gestión turística que relaciona el entorno natural , la cultura y busca la sostenibilidad integral de las poblaciones donde este tipo de turismo se desarrolla, con un control efectivo del negocio turístico por parte de la comunidad (Ruiz y Solís, 2007).

1.7.5. Potencial Turístico.-

Se considera como potencial turístico a las características que poseen los diferentes productos turísticos que puedan satisfacer las preferencias y los gustos de los consumidores (Sectur, 2001).

2. Capítulo II

Metodología para la obtención de información sobre recursos turísticos utilizada en el PKR

2.1. Descripción de proceso para uso de metodología

El presente trabajo está orientado a la identificación, jerarquización y evaluación de los recursos turísticos, identificando principalmente los potenciales atractivos turísticos disponibles en el PKR, con esto se apoyara a la intención de propuestas para el desarrollo turístico dentro del territorio perteneciente al pueblo Kichwa de Rukullakta, además de proponer zonas de idóneas para la implementación de actividades que se desarrollen en torno al turismo.

La metodología que se usará en este trabajo está basada en la Guía para la estructuración de productos turísticos de García, 2006. Esta guía se basa en la realización de inventarios turísticos, identificación de atractivos potenciales, que puedan ser utilizados para satisfacer necesidades y motivaciones del turista.

Para su efecto se identificaron las siguientes etapas:

Etapa 1: Recopilación de Datos

Etapa 2: Realización de Talleres participativos.

Etapa 3: Zonificación del área de estudio.

Etapa 4: Ubicación de los recursos turísticos en las zonas identificadas.

Etapa 5: Valoración y Jerarquización de los recursos turísticos (Vera, 1997; García, 2006).

2.2. Etapa 1: Recopilación de información

En esta etapa se reunió toda fuente de información primaria y secundaria existente sobre el sector, para su efecto se visitaron las oficinas administrativas y el departamento de turismo del PKR, la Municipalidad de Archidona, el centro de información turística de Archidona. Estas entidades nos facilitaron información, libros, mapas, planes de desarrollo, folletos, documentación útil para el desarrollo de la investigación. Además se recolectó los datos del territorio desde los talleres participativos (García, 2006; Rivera, 1992).

2.3. Etapa 2: Realización de Talleres participativos

En esta etapa se socializó con los pobladores del PKR, conocimos las comunidades existentes en el área. En este punto la metodología fue participativa y social. Por lo que fue útil trabajar con grupos sociales y los dirigentes en los mismos espacios, además se trató de promover la relación de dependencia entre los facilitadores y los habitantes para el desarrollo de las demás etapas de la investigación (Rivera, 1992).

Según Rivera (1992) El diagnóstico participativo es una investigación sobre la realidad que rodea a los actores sociales de algún espacio. Esto permite conocer las situaciones, causas y factores que afectan a los habitantes y su ambiente, para desarrollar una posible solución. Hay que tomar en cuenta factores muy importantes al momento de realizar un diagnóstico participativo: la participación, capacitación del personal, organización del trabajo, evaluación del trabajo y los recursos.

Estos talleres participativos fueron destinados a discutir sobre la iniciativa de realizar un proyecto turístico, preparar propuestas de identificación y ubicación de los diferentes recursos turísticos, con la participación de todos los asistentes al taller, identificando distancias desde los centros poblados hacia los diferentes lugares por visitar para la obtención de información requerida para la valoración de atractivos turísticos.

La dinámica que se usó en el desarrollo de los talleres participativos fue convocar a reuniones y encuentros regulares en las diferentes comunidades que conforman el PKR. Además se utilizó la técnica de discusión dirigida, este recurso abrió un espacio de conversación e intercambio de información. Para realizar estos talleres fue necesario introducir recursos y materiales sencillos, educativos, creativos, etc. Procurando que estos materiales fueran adaptados a las características de los grupos por contactar.

Se realizaron preguntas de tipo descriptivo, de análisis, abiertas y cerradas, registrándolas en papelógrafos y mapas previamente elaborados con información básica del territorio, como son: ríos, caminos, centros poblados. Para el éxito de un taller participativo debemos tomar en cuenta la capacidad personal de los participantes, la organización de trabajo y los recursos a utilizar (Rivera, 1992). El resultado de este taller fue la realización de cronogramas tentativos para las visitas de campo.

2.4. Etapa 3: Zonificación del área de estudio

El objetivo de zonificar el territorio que comprende el PKR, fue de facilitar la identificación de los recursos turísticos, así como la identificación de los espacios aptos de uso turístico, considerando las aéreas descritas en el Plan de manejo del PKR, aquí se identificó tres zonas que se las mencionara más adelante.

La zonificación nos da un panorama claro en donde podemos desarrollar propuestas para supuestas actividades turísticas, que vayan de acuerdo al entorno, tomando en cuenta la accesibilidad, el tipo de motivaciones para cada actividad, tiempo de desplazamiento, ubicación de los recursos turísticos (Vera, 1997).

2.5. Etapa 4: Ubicación de los recursos turísticos en las zonas identificadas

Una técnica que se utilizó dentro del estudio es el uso de Sistemas de Información Geográfica (S.I.G.), que son un conjunto de datos, técnica, herramientas, métodos ordenados y precisos, que trabajan en conjunto para facilitarnos información geográfica, a la vez que puede ser procesada, almacenada y utilizada, además de ser una herramienta que ayudará a las tomas de decisiones en el territorio del PKR. Además permite trabajar con múltiples datos, lo que favorece a el manejo de información dentro del área de estudio, para esto se utilizan dispositivos de exploración GPS, que son dispositivos electrónicos y digitales almacenan, analizan, transforman y capturan información geográfica (Vera, 1997).

2.6. Etapa 5: Valoración de los recursos turísticos

Según García (2006), el levantamiento de información para los recursos turísticos cuenta con los siguientes pasos:

2.6.1. Levantamiento de información

En este paso se procedió a recopilar información en las fichas sobre todos los aspectos de la comunidad. Se recomienda anotar toda la información posible, para evitar confusiones y falta de datos, además hay que recordar que la memoria es frágil.

Se realizaron visitas al campo, ordenadas de acuerdo a la información de los pobladores, para tener un tiempo estimado de desplazamiento hasta los atractivos, esto comprendía en la visita a los centros poblados y visitas a los recursos turísticos.

La evaluación y jerarquización consistió en el análisis individual de cada recurso, con el fin de calificarlo en función de la información y las variables seleccionadas: calidad, apoyo y significado. Esto permite valorar los recursos objetivamente y subjetivamente (Rivera, 2002).

2.6.2. Visita al territorio

Se conformó un listado de atractivos por inventariar, esta información en su mayoría se obtuvo gracias a la información compartida de los pobladores del PKR en los talleres participativos. Las herramientas primordiales para la elaboración de un inventario fueron las fichas de inventario, GPS y mapas de las zonas.

2.6.3. Valoración

En esta etapa se jerarquizó y ordenó la información de los recursos turísticos obtenidos en el trabajo de campo. Para su efecto utilizamos los criterios presentados por García. Esta etapa consiste en el análisis de cada uno de los recursos, esta calificación se la realizó en función de variables como: apoyo, calidad y significado, esto permite un proceso de valoración objetivo (Rivera, 2002).

2.7. Uso de inventarios de recursos turísticos como herramienta de evaluación

Los factores importantes para elaborar un producto turístico son los atractivos y recursos turísticos, para ello la metodología utilizada para levantamiento de información es la del inventario selectivo de recursos turísticos, método que nos permite identificar las capacidades que tiene el territorio donde desarrollaremos la investigación. Las características de los lugares serán plasmadas en fichas de atractivos turísticos (García, 2006).

2.8. El inventario selectivo

Es una herramienta que muestra los potenciales de atracción turística, y nos permita valorar la calidad de recursos que se pueden encontrar en un territorio, para desarrollar cualquier actividad turística. Según García (2006), el objetivo de elaborar un inventario selectivo son:

a) Obtener información concreta sobre las características de los distintos atractivos del territorio que pueden ser útiles desde el punto de vista de la producción turística.

b). “Disponer de una herramienta que nos permita jerarquizar aquellos atractivos que ofrezcan mejores posibilidades de éxito para su puesta en valor así como aquellos que ya están puestos en valor y que pueden ser o están siendo utilizados como recursos para generar valor agregado turístico” (García, 2006:14).

2.9. Ficha de atractivo

Este es un documento (**Ver Formato de Ficha**) nos da una visión precisa del levantamiento de información, los datos que requiere una ficha de inventario son fuentes de documentación escrita y la utilización de nuevos sistemas de información (digitales, electrónicas), así como también trabajos y visitas a los recursos turísticos, visitas a los habitantes y las autoridades de la comunidad, para realizar entrevistas, reuniones y sirvan de logística en las salidas al campo. (Vera, 1997; García, 2006).

“Las fichas de atractivos para inventarios turísticos sirven para recabar información sobre el estado actual de los recursos y su posible uso en sus condiciones actuales” (García, 2006:23). En el estudio se han desarrollado dos tipos de fichas: de atractivos y de población. Las fichas de atractivos son aplicadas para cada uno de los atractivos que serán sometidos a valoración, mientras que las fichas de localidad se presentan como un resumen de todos los atractivos del sector (García, 2006).

La información requerida en cada ficha es puntual, se debe nombrar el atractivo ya sea en español o en las lenguas nativas. Toda ficha debe ser identificada con un número, esto es para poder asociar con otras fichas. En nuestro caso se asociará la ficha de inventario, con la ficha de población. Para la categorización de los atractivos usaremos el citado por García, una tabla de clasificación de atractivos turísticos desarrollado por la Organización de Estados Americanos, OEA (García, 2006).

Es necesario apuntar con mayor detalle en las fichas toda información que pueda ser útil y que muestre las características del sector. Por ejemplo: accesibilidad, tipo de caminos, medios de acceso, tiempo de desplazamiento, servicios, oferta de la zona si esto aplica, actividades turísticas, propietarios del atractivo, contacto, fecha. La correcta descripción del atractivo debe hacérsela desde un punto turístico, no científico, hay que recordar que la ficha de inventario es una herramienta de resumen y comprobación, toda información

científica estará reunida en las fuentes que se utilizaron previamente para la investigación (García, 2006).

2.10. Criterios de clasificación según la metodología de García

Para poder detallar la descripción de las diferentes características de los recursos turísticos, García en su metodología para las fichas de atractivos utiliza el sistema de la Organización de Estados Americanos, OEA (1997), que divide los atractivos en cinco grandes grupos

Tabla 1. Clasificación de los atractivos turísticos según la OEA

CATEGORÍA	TIPO	SUBTIPO
SITIOS NATURALES	Montañas, Planicies, Costas, Lagos, Lagunas Ríos, Caídas agua, Grutas Lugares observación flora fauna, Lugares caza y pesca, Caminos, Bosques	
MUSEOS Y MANIFESTACIONES CULTURALES	Museos: Obras de arte y técnica, Lugares históricos Ruinas: Yacimientos arqueológicos	Pintura, Escultura Arte decorativo Arquitectura
FOLKLORE	Manifestaciones religiosas y creencias, Música y danzas, Artesanía y artes, Comidas y bebidas típicas, Grupos étnicos, Arquitectura popular.	
REALIZACIONES TÉCNICAS, CIENTÍFICAS Y ARTÍSTICAS CONTEMPORÁNEAS	Obras de arte, Obras de Ingeniería, Obras tecnológicas	Pintura, Escultura, etc. Puentes, Edificios arquitectura moderna Fábricas, industrias, empresas de innovación
ACONTECIMIENTOS PROGRAMADOS	Artísticos, Recreativos, Otros	Musicales, teatrales, festivales de cine, fiestas populares

Elaborado: David Cadena

Fuente: OEA, citado por García (2006)

Cada grupo tiene una subdivisión en tipos y subtipos, lo cual nos ayuda agrupar a los diferentes recursos turísticos según sus características, y así servir en el desarrollo de productos turísticos en el territorio (García, 2006).

2.10. Criterios y valoración del inventario

Para esta valoración, García (2006) citó los criterios utilizados por el Municipio de Quito, en su plan de marketing Plan Q. Cada criterio recibe una valoración de acuerdo a su importancia. Los criterios de mayor peso son la “Unicidad”, el “Valor Intrínseco” y la “Notoriedad” del recurso, ya que son los que generan mayor deseo de conocerlo. Esta clasificación permite establecer dos valores para cada recurso: Valor Potencial y Valor Real Hoy. El Valor Potencial se calcula en base a las puntuaciones de Unicidad, Valor intrínseco y Carácter Quiteño, y el Valor Real Hoy resulta de combinar este valor potencial con el Grado de Aprovechamiento, derivado de la Notoriedad y Concentración de Oferta” (Plan Q, fase I: 40 en García 2006: 55). El trabajo en el territorio del PKR se basa en la metodología de García (2006) por lo que en uno de los criterios “Carácter Quiteño” se modificó con el de “Carácter Amazónico”. Este valor destaca las características que tiene el recurso en el marco netamente de la amazonia ecuatoriana.

Tabla 2. Criterios y valoración de unicidad

CRITERIO	Valor
UNICIDAD.- Debe ser objetiva y demostrable. Se refiere a que el recurso puede ser único:	1 a 5
Recurso Único en el Mundo	5
Recurso Único en Latinoamérica	4
Recurso único en Ecuador	3
Recurso Único en la Amazonía	2
Recurso sin atributo de unicidad	1

Elaborado por: David Cadena. Fuente: Citado por García (2006) Metodología de Plan Q

Tabla 3. Criterios y valoración de notoriedad

NOTORIEDAD.- Este criterio se obtiene a partir del grado de conocimiento del recurso a nivel de la ciudad, nacional o internacional. Se debe identificar la presencia en literatura turística.	1 a 5
Notoriedad muy alta: Aparece en el 75% del total de folletos de ámbito Nacional, libros de viaje referidos a todo el país, guías de viaje del país editadas en el extranjero, etc. que han sido analizados. Es operado por empresas nacionales, internacionales y locales de forma regular	5
Notoriedad Alta Aparece en 50% del total de Folletos Regionales, Provinciales, libros de viaje referidos solo a la provincia que se han analizado. Es operado por empresas nacionales o locales esporádicamente	4
Notoriedad Media: Solo aparece en los folletos o literatura referida al Cantón.	3
Notoriedad Baja: Solo aparece en algunos folletos editados localmente, o solo en literatura especializada pero no en la literatura turística.	2
Notoriedad no relevante: Apenas aparece mencionado en literatura turística.	1

Elaborado por: David Cadena.

Fuente: Citado por García (2006) Metodología de Plan Q

Tabla 4. Valoración Intrínseca

VALOR INTRÍNSECO.- Este criterio se obtiene a partir de la información técnica sobre el recurso, puede ser un recurso natural de difícil acceso pero de gran interés científico, en este caso su valor es muy alto. Requiere revisar información bibliográfica anteriormente.	1 a 5
Valor Intrínseco Muy Alto: es un elemento que desde el punto de vista científico / técnico es muy importante, si el lugar o recurso tiene alguna declaración o catalogación de ámbito internacional etc.	5
Valor Intrínseco Alto: es un elemento que desde el punto de vista científico /técnico es importante, si el lugar o recurso tiene alguna declaración o catalogación de ámbito nacional, etc.	4
Valor Intrínseco Medio: Se trata de un ejemplo entre varios otros de su clase de un elemento con cierta relevancia en el ámbito local, sin destacar mayormente, además se encuentra bien conservado, tiene elementos de interés.	3
Valor intrínseco Bajo: Se trata de un ejemplo más entre muchos de su clase, de un elemento con escasa relevancia incluso dentro del ámbito local. Y/o sería de valor medio pero está en pésimo estado de conservación, o está muy restaurado.	2
Valor intrínseco No relevante: Elemento muy común, sin ninguna singularidad que reflejar. O bien Valor Intrínseco Bajo y además en mal estado de conservación.	1

Elaborado por: David Cadena.

Fuente: Citado por García (2006) Metodología de Plan Q

Tabla 5. Criterios y valoración de concentración de oferta

CONCENTRACIÓN DE OFERTA.- Este criterio se valora en función de la existencia de empresas que ofertan servicios en el sector de un recurso, estos servicios pueden ser: alojamiento, transporte, alimentación, actividades recreativas. En ficha de inventario obtenemos esta información sobre este criterio.	1 a 5
Concentración de Oferta Muy Alta: El recurso es operado por operadoras turísticas de ámbito nacional y local, de forma regular (ofrecido en paquetes todo el año) Se pueden realizar diferentes actividades en el entorno del recursos y existe diversidad de servicios de diferentes gamas de precio y calidad en el área. El turista puede realizar actividades por su cuenta o contratar previamente todos los servicios.	5
Concentración de Oferta Alta. El recurso es operado por operadoras de ámbito nacional. La oferta de actividades es limitada, existen algunos servicios turísticos y el turista puede desplazarse por su cuenta y realizar alguna actividad por su cuenta.	4
Concentración de Oferta Media. Recurso operado por empresa/s locales. Reducida oferta de actividades. Escasa oferta de servicios turísticos.	3
Concentración de Oferta Baja. El recurso es la empresa. Fuera de los servicios operados por ella, apenas hay algún servicio de gastronomía, algún alojamiento, escasez de actividad turística	2
Concentración de Oferta no relevante. Escasa o nula oferta de servicios y actividades turísticas organizadas.	1

Elaborado por: David Cadena.

Fuente: Citado por García (2006) Metodología de Plan Q

Tabla 6. Criterios y valoración de carácter amazónico

CARÁCTER AMAZÓNICO.- Este criterio debe ser objetivo, se refiere al valor que recibe el recurso por ser característico de la Amazonia.	1 a 5
Carácter Amazónico Muy Alto	5
Carácter Amazónico Alto	4
Carácter Amazónico Medio	3
Carácter Amazónico Bajo	2
Carácter Amazónico No Relevante	1

Elaborado por: David Cadena.

Fuente: Citado por García (2006) Metodología de Plan Q

2.11. Ponderación de criterios

La ponderación de los criterios se realiza con valores que estableció la metodología en el Plan de Q citado por García (2006). Cada criterio recibe un porcentaje de acuerdo a su peso, para su efecto se han establecido lo siguiente:

Unicidad 30%, notoriedad 25%, valor Intrínseco 25%, concentración de Oferta 10%, carácter Amazónico 10%

Tabla 7. Ponderación de criterios de unicidad

CRITERIO	Valor	Ponderación
UNICIDAD	1 a 5	30%
Recurso Único en el Mundo	5	30
Recurso Único en Latinoamérica	4	24
Recurso único en Ecuador	3	18
Recurso Único en la Amazonía	2	12
Recurso sin atributo de unicidad	1	6

Elaborado por: David Cadena. Fuente: Citado por García (2006) Metodología de Plan Q

Tabla 8. Ponderación de criterios de notoriedad

NOTORIEDAD	1 a 5	25 %
Notoriedad muy alta	5	25
Notoriedad Alta	4	20
Notoriedad Media	3	15
Notoriedad Baja	2	10
Notoriedad no relevante	1	5

Elaborado por: David Cadena. Fuente: Citado por García (2006) Metodología de Plan Q

Tabla 9. Ponderación de criterios de valor intrínseco

VALOR INTRÍNSECO	1 a 5	25%
Valor Intrínseco Muy Alto	5	25
Valor Intrínseco Alto	4	20
Valor Intrínseco Medio	3	15
Valor intrínseco Bajo	2	10
Valor intrínseco No relevante	1	5

Elaborado por: David Cadena.

Fuente: Citado por García (2006) Metodología de Plan Q

Tabla 10. Ponderación de criterios de concentración de la oferta

CONCENTRACIÓN DE OFERTA.-	1 a 5	10%
Concentración de Oferta Muy Alta	5	10
Concentración de Oferta Alta	4	8
Concentración de Oferta Media	3	6
Concentración de Oferta Baja	2	4
Concentración de Oferta no relevante	1	2

Elaborado por: David Cadena.

Fuente: Citado por García (2006) Metodología de Plan Q

Tabla 11. Ponderación de criterios de carácter amazónico

CARÁCTER AMAZÓNICO	1 a 5	10%
Carácter Amazónico Muy Alto	5	10
Carácter Amazónico Alto	4	8
Carácter Amazónico Medio	3	6
Carácter Amazónico Bajo	2	4
Carácter Amazónico No Relevante	1	2

Elaborado por: David Cadena.

Fuente: Citado por García (2006) Metodología de Plan Q

Este proceso se debe realizar con cada recurso turístico, los datos que muestre esta ponderación se los debe representar sobre el total de un 100%, los valores más altos representaran a los atractivos con mayor importancia y con ventajas para ser considerados en la intención de realizar una actividad turística. Estos valores medirán la oferta, para ello se requiere realizar un ranking de los atractivos con mayores valores (García, 2006).

3. Capítulo III

Desarrollo sostenible, una misión posible de cumplir para el desarrollo del Pueblo Kichwa de Rukullakta

En este capítulo se intentará analizar algunos temas que han servido como ejes importantes para el desarrollo territorial del Pueblo Kichwa de Rukullakta y que el gobierno de la organización ha empezado a utilizar como idea de modelo de desarrollo sostenible. Aquí también se mostrará el trabajo realizado de levantamiento de información para proyectos de turismo comunitario que el gobierno del PKR quiere impulsar en su territorio. Esto con el fin de conocer si el turismo comunitario puede ser una alternativa de desarrollo y ayudar a la subsistencia de la población y la conservación del ambiente donde se asienta el territorio.

Para entender mejor al territorio del PKR se hará una breve reseña histórica de la región donde se asienta dicho territorio.

3.1. Breve historia de la región del Alto Napo y del PKR

Durante el proceso de colonización y después de la conquista española en el Ecuador, la región de la Amazonía ecuatoriana era considerada como fuente inagotable de oro y de especias como la canela. Los exploradores españoles formaban excursiones en busca de riquezas hacia la región de los Quijos, al este de la ciudad de Quito actual provincia del Napo. El primer español que visitó estos territorios fue Gonzalo Díaz de Pineda, el mismo que tuvo que replegarse por los Quijos hacia el sector del actual pueblo de Baeza (Oberem, 1980).

La primera incursión se realizó en 1539. Años después, Gonzalo Pizarro reclutó 4000 indígenas de la Sierra para llevarlos en una segunda incursión, logrando entrar en esta región reprimiendo a los habitantes Quijos con la ayuda de los indígenas reclutados y perros entrenados para la caza. En esta excursión los españoles evidenciaron la realidad de la zona, sin encontrar el tan anhelado oro y solo encontrando algunos árboles de canela (Oberem, 1980).

En 1559, se funda Baeza donde se encuentra la actual ciudad de Archidona, con instrucciones del Virrey de Lima, quien ordenó al gobernador de Quito tomar el control de los indígenas Quijos. Desde aquí la administración local dominaba a los grupos indígenas

de esta región por medio del sistema de encomiendas. Con esto permitió a los españoles controlar el trabajo y los tributos de los indígenas, estos pagos eran con oro y algodón. Esto facilitó además la conversión al catolicismo (Oberem, 1980).

Hacia 1578 se produjo una rebelión organizada por los chamanes de las diferentes áreas, a cargo de Jumandi, un respetado jefe de la región del Sumaco, con el fin de planificar un ataque a Baeza, pero esta rebelión no surtió efecto, los jefes de esta rebelión fueron llevados a Quito para ser juzgados y finalmente fueron ejecutados (Oberem, 1980). Según Muratorio (1987), en los periodos de 1559 -1608 gracias a la incursión española en la región y desde que los españoles tomaron el control de la región del Alto Napo, la población indígena disminuyó más de un noventa por ciento, por efectos de enfermedades, maltrato, o simplemente los indígenas se desplazaban selva adentro para evitar su colonización.

Mientras se producían los primeros esfuerzos misioneros de los jesuitas entre 1660 a 1768, se implementó el idioma Kichwa como lengua para esta zona de la Amazonia, trayendo hablantes de la parte sierra: uno de los centros de enseñanza se ubicaba en la ciudad de Archidona. Sin embargo los misioneros no pudieron controlar a todos los indígenas como lo habían hecho en la parte sierra (Oberem, 1980).

Desde los días de la conquista hasta 1960, la zona del Alto Napo estuvo habitada por los Napo Runas, que compartían su territorio con algunas familias de colonos mestizos migrantes de la sierra. El uso que les dieron a los bosques por parte de los mestizos fue crear fincas, lavar oro, producir cabuya, entre otras. Todavía se obligaba a los indígenas a trabajar para los colonos, trabajando en fincas, o llevando carga hacia la región sierra.

Hacia 1922, con la llegada de los josefinos también el pueblo indígena sufrió un desplazamiento, pidieron sus tierras para sembríos y los indígenas tenían que trabajar para ellos, utilizando este sistema para educar y evangelizar a los niños en la escuela de la misión. En 1927 los josefinos tenían que competir con otras misiones, las cuales también buscaban el desarrollo económico basado en su economía extractivista y con mismos métodos de educación, lo que obligaba que los indígenas se integre al mundo mestizo y capitalista (Muratorio, 1987).

Durante los años cincuenta la Shell Oil ya empezó a interesarse por este territorio, es así que se empezó a buscar petróleo en la zona sur del Tena, y Archidona, abrió senderos y construyó pistas de aterrizaje. Ya en el año 1959 se construyó la carretera Puyo a Puerto Napo, por lo que esta zona también fue invadida gracias a la ley de las “Tierras Baldías” por colonos de la Sierra y la Costa. Generalmente los colonos se asentaban cerca de las ciudades o pueblos ocupando grandes extensiones de tierra, causando desplazamiento y haciendo que desaparezcan los bosques que eran el sustento de los indígenas (Muratorio, 1987).

Para el año 1964 el gobierno de ese entonces impulso la formación de cooperativas, sin embargo los colonos estaban interesados en reclamar tierras para fincas y no formar cooperativas (Muratorio, 1987).

En los años 60, la Central Ecuatoriana de Organizaciones Clasistas impulsó la formación de dirigentes indígenas, proceso beneficioso para las organizaciones ya que los pobladores ya tenían ideas más claras sobre el desarrollo social armónico, por medio del trabajo comunitario y solidario en defensa de su territorio. Ideas cooperativistas con la intención de tener una mejor vida, formando centros poblados que impulsen proyectos productivos colectivos, donde todos los socios tendrían su porción de tierra donde podían construir y sembrar sus cultivos. (Erazo, 2008). El Pueblo Kichwa de Rukullakta (PKR) inicia su organización como cooperativa el 1 de noviembre de 1974, reconocido legalmente a la Cooperativa de Producción Agropecuaria “San Pedro” Ltda. de Rukullakta en la Dirección Nacional de Cooperativa con 200 socios. El 15 de diciembre de 1977, el Director Ejecutivo del Instituto Ecuatoriano de Reforma Agraria y Colonización (IERAC) adjudica la escritura territorial global de 41,888.55 hectáreas, a la cooperativa Rukullakta.

El 5 de febrero de 2007 esta organización es establecida legalmente como Pueblo Kichwa de Rukullakta, por el Consejo de Desarrollo de las Nacionalidades y Pueblos de Ecuador, CODEMPE. La principal razón de la creación de la organización fue la defensa de las tierras frente a la nueva incursión de colonos, empresas madereras y petroleras en las tierras amazónicas de su pertenencia (Erazo, 2008). El PKR, es una organización social jurídica, reconocida por el Estado Nacional, rico en biodiversidad y manifestaciones culturales, que aun valora los conocimientos ancestrales, fomenta el desarrollo sostenible y promueve la conservación de los recursos naturales.

3.2. Desarrollo sostenible, visión del Pueblo Kichwa de Rukullakta

El desarrollo de las comunidades indígenas del Ecuador en la última década y desde sus inicios ha sido implementado de diversas maneras, siempre tratando de buscar el camino bajo el concepto de la sostenibilidad, que incluya la identidad cultural de los pueblos y nacionalidades en un marco de la población y su entorno (Ruiz, E. y Solís, D. 2007).

Es así que en pueblo del PKR como otras sociedades han buscado el apoyo de entidades o de organizaciones no gubernamentales (ONG's) que han venido trabajando con las sociedades menos atendidas y que han jugado un papel importante en su desarrollo social y económico, generando estabilidad y proporcionando asistencia a los sectores debilitados, sin embargo estas entidades están consideradas como agentes del capitalismo, lo que nos hace pensar sobre el verdadero concepto de la contrahegemonía¹ que muchas sociedades que cuestionan a los modelos capitalistas de una forma u otra forma están apoyadas por ONG's que son fruto de países desarrollados y que buscan mitigar los errores de sus actuales sistemas de desarrollo (Fisher, 1998).

Desde su formación como cooperativa hasta los años 90's los socios de la organización en ese entonces no trabajaban conjuntamente, si no que realizaban trabajos en sus fincas produciendo cultivos comerciales (monocultivos) y de autoconsumo, práctica que no era asesorada con ninguna dirección técnica, lo que afectaba a su producción. El modelo de desarrollo que usaban las familias del PKR en ese entonces era la chacra, la cual constituía la principal fuente económica y alimentación. La falta de organización de los socios de la antigua cooperativa se reflejaba en el pobre interés que ellos le daban a los problemas sociales.

El incremento demográfico, el mal uso de los recursos, el desordenamiento territorial, el mal uso del suelo, la ampliación de la frontera agrícola frente a la deforestación del bosque primario son algunos problemas heredados que en la actualidad debe solucionar el gobierno del PKR para poder cumplir su misión de desarrollo sostenible (Erazo, 2008).

¹ El concepto de contrahegemonía se confronta con la conocida hegemonía del capitalismo, sistema referente a modernidad, progreso, razón científica, con decisiones unilaterales que fortalecen a un solo grupo o conglomerado humano sin consenso y depredación de los recursos. La contrahegemonía busca en el marco popular crear una conciencia política autónoma consensuada, con el fin de plantear un nuevo progreso político y económico con uso moderado de recursos (Fisher, 1998:215).

Hacia mediados de la década de los 90's las organizaciones sociales ya contaban con herramientas para realizar una planificación estratégica de sus territorios. Debido a la presión de la denominada modernización del Estado en América del Sur y en el Ecuador particularmente los gobiernos empezaron a proponer procesos de descentralización con el objetivo que los gobiernos regionales y locales vayan asumiendo progresivamente funciones relacionadas al desarrollo productivo local (Concope, 2011).

De igual forma se empezó a incursionar en la elaboración de planes de desarrollo territoriales a partir del apoyo técnico de algunas entidades gubernamentales y no gubernamentales que en trabajo conjunto con la sociedad aportaron con procesos para la puesta en marcha de nuevas herramientas que ayuden en la gestión y el diseño de estrategias para posibilitar el reto de un correcto desarrollo (Concope, 2011).

“El proceso de la descentralización depende de los mecanismos que se utilicen en relación a reformar un Estado, es así que en la nueva constitución del Ecuador se defiende un proceso con mayor descentralización, dando mayores competencias en el ámbito productivo a las instituciones territoriales sub nacionales, los cuales se definen como gobiernos autónomos descentralizados” (Concope, 2011: 33). En el objetivo que busca alcanzar la nueva constitución del Ecuador que el Estado implemente modelos de desarrollo sostenibles, que suplan las fallas de mercado y cierre las brechas de desigualdad, pobreza, apoyo a la producción, reconocimiento intercultural y de importancia a los derechos de la naturaleza, con un mayor protagonismo de los gobiernos locales (Concope, 2011).

Conscientes de la problemática que sufría y que sigue sufriendo el territorio del PKR, los dirigentes de la organización tuvieron que buscar nuevas alternativas de desarrollo. El surgimiento de nuevos modelos de desarrollo para el territorio del PKR empezó cuando las organizaciones no gubernamentales empezaron a trabajar en la región amazónica. Estas organizaciones asumieron deberes y funciones que hasta entonces se consideraban responsabilidades del Estado. Estas ONG's tenían como objetivo fortalecer a las organizaciones e incorporar la idea de la sostenibilidad local, buscando prácticas que racionalicen el uso de recursos procurando su disponibilidad para las futuras generaciones (Erazo, 2008).

La zona del Alto Napo fue escenario de un nuevo tipo de desarrollo, entidades multilaterales y bilaterales veían a esta región amazónica como el pulmón del planeta, un lugar estratégico de ricos recursos y con un importante banco genético. La conservación de esta región se tornó importante para los intereses globales, tanto gobiernos como ONG's conservacionistas impulsaron regímenes de manejo de la conservación para el beneficio de la comunidad global. En 1995 la Cooperación técnica alemana GTZ y la UNESCO impulsaron una campaña para que se considere a la región del Alto Napo como reserva de biosfera, pero la problemática surgió por el tema de conservación de los recursos, donde se limitaba a las comunidades hacer uso pleno según sus territorios (Erazo, 2008).

3.3. El plan de Manejo del PKR, herramienta para alcanzar la sostenibilidad

La reciente implementación del Plan de Manejo, el gobierno del PKR se centra en impulsar estrategias económicas y de conservación ambiental beneficiosas para la comunidad, adaptando nuevas tecnologías, con el fin de mejorar la calidad de vida de sus habitantes. Según el Plan de Manejo de la provincia del Napo (2000), resalta que el ecoturismo y las actividades agrícolas son ejes de desarrollo prioritarios para la provincia, y estas actividades pueden generar apoyos para un desarrollo sostenible, sin dejar de vincular entre las actividades productivas, las comunidades y las zonas que se consideren protegidas (Gobierno provincial del Napo, 2000).

Los ejes de desarrollo se concretan en planes de desarrollo constituidos por programas con proyectos concertados, por lo general relacionados a los sectores agropecuarios, turismo educación, ordenamiento territorial y fortalecimiento institucional. Esto establece una visión a futuro de la organización (Darquea ,2000). Es así que el PKR en su Plan de Manejo también ha reconocido estos ejes de desarrollo para su territorio y en el caso de la actividad agraria el PKR está trabajando con organismos internacionales para desarrollar el sector agrario como es el caso del apoyo de la Cooperación técnica alemana (GTZ), la Comisión vasca de Cooperación (HIRUATX), Fundación Runa entidad que es financiada por la Agencia de Estados Unidos para el Desarrollo Internacional (USAID), entre otros.

Los Planes de desarrollo se orientan a la planificación, utilización y aprovechamiento de su territorio y su gran diversidad natural, es por esto que este sistema de planificación sustentable busca desarrollar y aplicar a corto, mediano y largo plazo lo que le permitirá al

territorio un afianzamiento socio cultural, un desarrollo sostenible y la conservación de los recursos naturales (Gobierno provincial del Napo, 2000).

3.3.1. Aspectos críticos analizados en el Plan de manejo del PKR

3.3.1.1. Calidad de vida:

El PKR en su territorio tiene una riqueza natural importante y cultural, sin embargo el territorio del PKR está sujeto al contexto de políticas regionales, situación que dificulta su desarrollo y que se evidencia en la falta de infraestructura de transporte, servicios básicos y la acentuación de la pobreza en la mayoría de los habitantes del PKR.

El territorio del Pueblo Kichwa de Rukullakta sufre un limitado acceso a servicios básicos, un 46% de la población del PKR tiene acceso a energía eléctrica, la mayoría del territorio no tiene agua potable, solo en el centro poblado de Rukullakta por encontrarse cerca de Archidona tiene acceso a este servicio básico. Un 56,1% de las familias poseen agua entubada. Del igual manera solo el poblado de Rukullakta tiene acceso al manejo de desechos, y tan solo el 2% del territorio posee alcantarillado, en especial los centros poblados cercanos a Archidona (Ecofondo, 2008).

El Plan de Manejo de PKR, nos muestra que un 12% de la población se encuentra por encima del nivel de pobreza, el 88 %e de la población está por debajo del nivel de pobreza, entre las causas principales que influyen en esta condición son los limitados ingresos económicos, falencia en el ordenamiento territorial, distribución de tierras, bajo nivel de educación, insuficiente manejo y conocimiento de los recursos naturales, debilitamiento de la cultura, pobres políticas de Estado en relación a las comunidades indígenas (Ecofondo, 2008).

Con relación a las vías de acceso, la infraestructura de transporte en la Provincia del Napo a excepción de la troncal oriental, y del territorio del PKR se caracteriza por la irregularidad y mal estado.

3.3.1.2. Impactos en la Identidad Cultural y conservación ecológica:

La población del territorio del PKR es relativamente joven, debido a la falta de planificación familiar. Alrededor de un 58% de la población es menor de edad y unos 7 % de la población tienen edades superiores a los 50 años, algunos factores han causado la aculturación, el hecho es que los jóvenes ya no se interesan por su lengua o sus tradiciones

y que los sabios de la comunidad sean pocos también influye en la pérdida de las tradiciones (Ecofondo, 2008).

Además el crecimiento actual de la población afecta al uso, tenencia y distribución de tierras causando mayor presión sobre el uso de los bosques nativos del territorio (Ecofondo, 2008).

3.3.1.3. Fuentes de trabajo y diversificación económica:

Las opciones y fuentes de trabajo son limitadas, el trabajo agropecuario es el más común. Solo el 35 % de la población realiza otras actividades productivas entre estos están servidores públicos y educadores (Ecofondo, 2008). La explotación maderera y recursos forestales en sector de Archidona se realiza junto a otras actividades como por ejemplo cajones para naranjilla y construcción , siendo solo una actividad complementaria y no primaria, otras actividades denominadas de subsistencia son piscicultura, caza y pesca (Gobierno provincial del Napo, 2000).

3.3.1.4. Organización y Participación de la Comunidad en las Políticas Locales:

Los dirigentes de PKR, con el fin administrar, analizar y controlar las condiciones de vida además de los recursos del territorio han tratado de generar nuevos espacios de discusión con la intención de fomentar un desarrollo sostenible para sus habitantes. Para ello se ha desarrollado una estructura orgánica conformada por:

1. Asamblea Suprema, donde participan todos los miembros del PKR
2. Consejo de Amawtas (chamanes y sabios)
3. Asamblea de Delegados: aquí participan delegados hombres y mujeres de la tercera edad (ruku yayas), adultos entre 30 a 60 años (malta yuyak), jóvenes de 18-19 años, profesores (Kika yachachik) y profesionales (kikayuk kuna).
4. Consejo de Gobiernos Comunitarios
5. Consejo Ampliado de Kurakas o jefes de las 17 comunidades
6. Gobierno del Pueblo Kichwa de Rukullakta, organismo de nivel ejecutivo, el representa a la organización, ejecuta proyectos, programas en el ámbito social, económico y político. Está conformado por :

Kuraka (presidente)

Pacha mama apu (territorio, ambiente y biodiversidad)

Awayachik apu (desarrollo humano sostenible)

Kulkichik apu (desarrollo económico)

Wankuchik apu (fortalecimiento organizativo)

3.3.1.5. Convivencia en el Espacio:

Tanto en el territorio del PKR como en la provincia del Napo se han destacado desde siempre dos sistemas de producción, por un lado la producción agropecuaria y uso de recursos madereros, y por el otro lado las actividades comerciales y turísticas. Según el plan de manejo del PKR la actividad agropecuaria es considerada el sector más importante del territorio llegando al 30%. Según el Gobierno de la provincia del Napo la problemática es que la mayoría de los habitantes que se dedican a la actividad agropecuaria no planifican, ni diversifican correctamente sus cultivos, y por lo tanto recurren a productos más rentables como es el caso de la naranjilla (Gobierno provincial del Napo, 2000).

El insuficiente apoyo del Estado y el desconocimiento del potencial de los recursos naturales de la región en general se ha reflejado en el desarrollo de infraestructura y de su poca capacitación en materias coyunturales como son el turismo y estudios del medio ambiente (Gobierno provincial del Napo, 2000).

3.3.1.6. Ordenamiento Territorial del Espacio:

El territorio del PKR no tiene ningún plan actual de tenencia de tierras, usos de la tierra o manejo de recursos, por consecuencia la falta de planificación territorial es una de las causas contra el desarrollo, esto ha causado que se afecte al acceso de créditos por parte de entidades financieras (Ecofondo, 2008).

Los problemas que cursa el territorio con relación al uso del suelo, distribución y tenencia de tierras son: 1) La falta de catastros, ninguna de las 17 comunidades que conforman el PKR tienen límites concretos dentro del territorio, 2) Falta de acuerdos en repartición del territorio, existe un acuerdo para distribuir equitativamente el territorio, pero no se ha cumplido, 3) Crecimiento de la población y recursos limitados, existe un incremento desmedido de la población, no hay programas de planificación familiar (Ecofondo, 2008).

La planificación para el desarrollo de un territorio depende del afianzamiento de tres objetivos: 1) Cambio de actitud de las autoridades, líderes y de la comunidad relacionado a la actitud paternalista, única y vertical a una actitud participativa, democrática, y trabajar en el fortalecimiento institucional 2) La Institucionalización del proceso de autogestión y participación ciudadana, fundamentada sobre el marco del consenso en la organización local. 2) Construir en forma concentrada y dotar al gobierno de una visión a largo plazo, utilizando la participación ciudadana como herramienta para el cumplimiento de la misión planteada en el Plan de desarrollo (Darquea ,2000).

La planeación del desarrollo va más allá de proponer objetivos, es necesario plantear un sistema articulado a todas las áreas estratégicas que impulsen el desarrollo de un territorio de manera interrelacionada y al mismo tiempo que muestre las potencialidades del sector. Para el éxito del fortalecimiento institucional es necesario un conjunto de acciones planificadas que desarrollen destrezas, conocimientos y herramientas para lograr los objetivos institucionales a largo y mediano plazo (Darquea ,2000).

3.4. Análisis territorial del PKR

La realidad contemporánea territorial del Alto Napo es el resultado de formas discontinuas de colonización (bases militares, concesiones petroleras, etc.), producto de una reforma agraria sobre territorios indígenas y de áreas naturales protegidas por el Estado, que ha generado conflictos de usos de suelo y una grave superposición de jurisdicciones administrativas, lo que ha condicionado la ocupación de los espacios para los grupos indígenas de la región (Municipio de Archidona, 2007).

Según Tapia (2004), el proceso de ocupación actual de los espacios de los pueblos indígenas amazónicos son el resultado de la lucha por la tierra, que impulsaron las organizaciones indígenas a principios de los 60's por causa de la colonización desmedida. Pero es hasta la década del 90 donde los planteamientos de la reivindicación por la tenencia de tierra surten efecto en las políticas de Estado, planteando a la territorialidad como estrategia de desarrollo.

El territorio es un espacio delimitado por las relaciones de los entornos cotidianos humanos y ambientales, perímetro donde se desarrollan las ideas de crecimiento económico, social y cultural donde la territorialidad aparece también como concepto de espacio construido,

además como recurso de uso y apropiación donde operan las relaciones del poder y la cultura (Tapia, 2004).

Es evidente que la identidad dentro del territorio es un factor vital para la integración de las organizaciones indígenas, esto permite unir al territorio con su cultura. En este contexto la identidad étnica para los grupos indígenas es una forma de entender el mundo que los rodea, tomando a la cosmovisión como elemento de la sabiduría y forma de vida, haciendo del espacio una unidad territorial importante para su desarrollo, que pueda ser manejada de acuerdo a sus visiones desde el ámbito local de acuerdo a sus oportunidades (Tapia, 2004).

Bajo este parámetro se busca vincular los conceptos de territorio y sociedad frente a los planteamientos de estas organizaciones de apropiación del territorio, es decir que el territorio donde se asientan las comunidades no solo es un cobijo y un recurso para la colectividad, si no que es una plataforma desde la cual se pretende incursionar en lo político y en lo económico (Tapia, 2004).

3.4.1. Contexto territorial

El territorio del pueblo Kichwa de Rukullakta se asienta en la cuenca alta del Río Napo, dicho territorio que se encuentra localizado en la provincia de Napo, en los cantones Archidona y el Tena, en zona nororiental de la región amazónica. Abarca un área de 41,888.55 hectáreas (**Ver mapa 1**).

Mapa 1. LOCALIZACIÓN DEL TERRITORIO



Fuente: Plan de manejo del Territorio Kichwa de Rukullakta, 2008

El territorio del PKR se encuentra asentado entre las parroquias de San Pablo de Ushpallacu, Puerto Misahualli, Ahuano y Cotundo, este territorio limita al noreste con la reserva de Biosfera Sumaco y Napo-Galeras (**Ver mapa 2**). A esta etnia según su división política administrativa se la denomina “Napo-Kichwa o Napo Runas” (Inec, 2011).

A partir del estudio para el Plan de Manejo del Pueblo Kichwa de Rukullakta 2008 se tomaron en cuenta cuatro zonas de usos recomendados que veremos a continuación:

Tabla 12. Zonas de uso del suelo recomendado

ZONAS	HECTARES	%
Protección Ríos/quebradas	7 365,5	17,6
Zona de uso extensivo	8 051,6	19,2
Zona de uso intangible	9 804,0	23,4
Zona de uso intensivo	16 634,3	39,7
Total	41 855,4	100,0

Fuente: Ecofondo (2008)

Zona de uso extensivo: Comprende remanentes de bosque. Es una zona en la cual se recomiendan actividades investigativas, educativas y recreacionales, con medidas restringidas de acuerdo con su capacidad de soporte de ambientes extraños.

Zona de uso intensivo: Esta zona es muy alterada. Se recomienda para el uso agroforestal, reforestación y recuperación de bosques naturales.

Zona intangible: Es una zona poco alterada, con una rica presencia de especies de flora y fauna típicas del lugar, muy frágiles. Área especial para conservación y las actividades que ello implica.

Zona de protección de ríos y quebradas: Son zonas destinadas para la protección de ríos y quebradas, en la cuales se recomienda el mantenimiento de la cobertura vegetal natural 50 metros a la rivera del río y las quebradas más diez metros desde su filo (**Ver mapa 3**).

3.4.2. Recursos Naturales

Los territorios de PKR se encuentran dentro de una de las eco regiones de alta riqueza biológica del mundo (Fundación Bioparques, 2002). Al estar influenciados por las

estribaciones de los Andes y debido a factores como altitud, gran humedad y topografía, estas zonas presentan gran variedad de hábitats que a su vez han permitido la formación de gran variedad paisajística, además de un alto grado de endemismo de diferentes especies de animales y plantas (Sierra, 1999). También forma parte de la Reserva de Biosfera Sumaco (RBS), siendo esta una de las zonas más destacadas de nuestro país, por su ubicación y características naturales (Fundación Bioparques, 2002).

3.4.3. Reserva de Biosfera Sumaco

La Reserva de Biosfera Sumaco (RBS) que fue declarada legalmente por la UNESCO en noviembre del 2000, posee una superficie de 931.930 hectáreas, separadas en dos zonas bien definidas: Zona núcleo y zona de apoyo (Bioparques, 2002).

La zona núcleo se subdivide en dos zonas, una es las faldas del Volcán Sumaco y la segunda es la Cordillera del Galeras, ambas corresponden al Parque Nacional Sumaco Napo-Galeras (Fundación Bioparques, 2002). La zona de apoyo incluye las sub zonas amortiguamiento la que incluye áreas de Bosques Protectores y de Patrimonio Forestal del Estado. Y la zona de transición comprende toda la superficie del territorio sin categoría de protección que rodea a la zona núcleo y a la sub zona de amortiguamiento, en esta última zona se encuentra presente el territorio del PKR (Fundación Bioparques, 2002).

3.4.4. Recurso Suelo

Con relación al uso del suelo, en el PKR se están realizando esfuerzos de ordenamiento y uso eficiente de los recursos, ya que los ingresos de la población y su alimentación básica dependen de al menos de un 95% de lo que las familias producen en sus chacras. En la actualidad utilizan un sistema de producción mixto, principalmente productos de subsistencia, a esto se suma la ganadería y algunos cultivos comerciales, entre los cultivos comerciales se destacan: Cacao (*Theobroma cacao*), naranjilla (*Solanum quitoense*), café (*Coffea arabica*) (Ecofondo, 2008).

Por causas de una fuerte aculturación, crecimiento poblacional y la reducción de espacios de la zona han hecho que algunos habitantes dejen de lado el uso tradicional del suelo. Los conflictos de uso del suelo se originan primordialmente por disputas de linderos entre las fincas, además para la expansión de la frontera agraria se talan grandes extensiones de bosques, especialmente para cultivos de naranjilla, maíz y pastizales (Ecofondo, 2008).

La problemática del uso constante del suelo hace que la producción se vea afectada, ya que con los nuevos sistemas de producción el suelo no tiene la regeneración adecuada para futuras intervenciones. Las características y potencialidades del suelo del territorio del PKR, están relacionadas directamente con la gran humedad que presenta el sector. Al encontrarse en zonas de irregular topografía, erosionable, y de alta vida pluvial, con precipitaciones mayores a 4000 mm anuales, los suelos del territorio del PKR sufren un lavado constante y por consecuencia una baja fertilidad (Ecofondo, 2008).

El uso tradicional de los suelos se conoce como “purina”, lo cual consiste en una agricultura itinerante, basada en la producción simultánea de algunas parcelas de edades diferentes, con largos reposos de la tierra. A partir de los muestreos del suelo realizados para el Plan de Manejo del PKR, la mayoría de la población ha retomado los sistemas tradicionales de ciclo corto (Ecofondo, 2008). **(Ver mapa 4).**

3.4.5. Recurso Hídrico

En la parte norte del territorio la mayoría de las poblaciones posee tierras comunitarias y fincas con propietarios, donde se encuentra la mayoría de bosques primarios y secundarios. **(Ver mapa 5).** En cuanto a los recursos hídricos, las microcuencas de los ríos: Lushian y Copayaku; en conjunto con sus subcuencas los ríos de Lushian, Puruno y Pusuno, conforman las subcuencas del río Napo (Ecofondo, 2008).

Es un sector muy rico de recurso agua, lo cual hace accesible el agua de uso doméstico, por la variedad de vertientes hídricas. Estas vertientes abastecen a los habitantes de las diferentes comunidades ya que existen estructuras de captación de agua entubada. Su precipitación anual oscila entre los 2000 a 4000 mm, con temperaturas que varían desde los 16 a 24 grados centígrados (Ecofondo, 2008).

3.4.6. Recurso Vegetal y zonas de vida

Según Ecofondo (2008), al menos el 50% del territorio del PKR está conformado por bosques de intervención ligera o nula, y el porcentaje restante está destinado a actividades de los habitantes del territorio, especialmente agrícolas.

Tabla 13. Cobertura vegetal

Vegetación	Hectáreas	%
Área Urbanizada	58,4540	0,13965707
Asociaciones	20556,0190	49,11200906
Bosque con intervención ligera o nula	21240,9090	50,74833400
Total	41855,3820	100

Elaborado por: David Cadena.

Fuente: Ecofondo (2008)

En el PKR se han identificado dos zonas de vida (**Ver mapa 6**):

El bosque siempreverde.- El mismo que se encuentra en la mayoría del territorio, en una elevación de los 500 a 600 metros sobre el nivel del mar. Con una temperatura entre 22 y 24 grados centígrados y precipitación anual de 4000mm. (Sierra, 1999).**Bosque siempreverde piemontano.-** el que se encuentra a una elevación de 600 y 1240 sobre el nivel del mar, con una temperatura de 18 y 24 grados centígrados y precipitación anual de 4000 mm. (Sierra, 1999).En las zonas denominadas urbanas se denota una alta intervención del recuso flora, desde bosques con intervenciones ligeras a zonas taladas, alrededor del 30% de territorio está asociado con pasto, parches de bosques y zonas de cultivos, en donde la naranjilla (*Solanum quitoense*) es el producto más sembrado, y también la papaya (*Carica Papaya*), y el limón (*Citrus spp*).

Las zonas urbanas en el PKR comprenden los centros poblados con haciendas y chacras donde se pueden evidenciar algunas epifitas, líquenes y helechos. Además de otras especies de plantas como: cedro (*Cedrela odorata*), balsa (*Heliocarpus americanus*), laurel (*Cordia alliodora*), ungurahua (*Oenocarpus bataua*), ayawaska (*Banisteriopsis caapi*), sangre de drago (*Croton lechleri*), pambil (*Iriarte deltoidea*), guaba bejuco (*Inga edulis*, *Centrolobium sp.*). (Ecofondo, 2008).

En la parte norte del territorio perteneciente al centro poblado de Mushullakta, se caracteriza por la mayor extensión de bosques primarios muy bien conservados. La flora del predio de la comunidad se caracteriza por presencia en su mayoría de bosques primarios, de alta diversidad de especies que en su mayor parte se mantienen en su estado natural (Plan de manejo Mushullakta, 2002).Estas áreas boscosas presentan una topografía bastante irregular, con pendientes superiores a 50 y 70 grados especialmente en las áreas

cercanas a los ríos. Hacia el centro de la zona de reserva existe un área relativamente plana, con pendientes menores y un complejo de colinas bajas, donde muchas especies superan los 30 metros de altura (Plan de manejo Mushullakta, 2002).

Entre la flora destacada se puede mencionar: *Meriania hexamera*, un árbol de dosel con flores muy llamativas de color lila desde diciembre hasta febrero. Los árboles más grandes son los “matapalos” del género *Ficus*. Otras especies de importancia son las de la familia Lauraceae. Entre los 600 y 1000 metros sobre el nivel del mar, la mayoría de árboles tienen un dosel de 25 a 35 metros de alto, sobresaliendo las familias: Moraceae, Arecaceae, Myristicaceae, Sapotaceae, Leguminosae (Fundación Bioparques, 2002).

El subdosel formado por árboles de 15 a 25 metros de alto, se caracteriza por la presencia de familias: Myrtaceae, Leguminosae, Melastomataceae, Piperaceae, Moraceae, Clusiaceae, Euphorbiaceae, Myristicaceae, con especies propias de regeneración natural como: sangre de gallina (*Otoba parvifolia*), *Virola* sp., *Hieronima* sp., *Alchornea* sp., *Ficus* sp. (Fundación Bioparques, 2002).

En alturas mayores a 1000 metros el dosel del bosque está entre 15 y 25 metros, entre las especies más representativas del dosel y sudosel están: *Guarea pterorhachis*, colorado (*Guarea Kunthiana*), *Guarea silvática* de la familia Meliaceae, sangre de drago (*Crotón lechleriv*) de la familia Euphorbiaceae, sande (*Brosimum utile*) de la familia Moraceae, piedrita (*Billia colombiana*) de la familia Hippocastanaceae, pitón (*Grias neuberthii*) de la familia Lecythidaceae, también los géneros *Guatteria* y *Clusia*. Entre las palmas más comunes se puede observar el pambil (*Iriarte deltoidea*) hasta los 1100 m.s.n.m. y a partir de los 1200 m.s.n.m. comienza a registrarse el narupa (*Dictyocaryum lamarckianum*). En las zonas planas, el árbol más representativo del dosel es el copal (*Dacryodes cupularis*) (Bioparques, 2002).

En el subdosel son abundantes dos especies de palmas, (*Wettinia maynensis*) y (*Catoblastus praemorsus*). En el sotobosque se puede observar vegetación arbustiva de las familias Rubiaceae, Cyclanthaceae, Araceae, Melastomataceae de los géneros *Piperomia* y *Piper*. Las epífitas son muy abundantes, principalmente de las familias Araceae del género *Anthurium*, Orchidaceae, Bromeliaceae y helechos (Plan de manejo Mushullakta, 2002).

3.4.7. Fauna Silvestre

Las condiciones biogeográficas antes mencionadas del sector de la Reserva de Biosfera Sumaco han permitido una gran riqueza faunística en el territorio del PKR. Esta zona presenta una gran variedad de nichos ecológicos y hábitats que han atraído fauna tanto de las estribaciones de los Andes, como de la cuenca del río Napo (Fundación Bioparques, 2002). Según el Ecofondo (2008), en el PKR, debido al abuso de recursos y a la intervención humana en algunas áreas del territorio no poseen especies de mamíferos y de aves como antes, las causas probables son la caza, aislamiento y disminución de sus hábitats. El caso de las aves de dosel alto han reducido ya que en el sector existe intervención de los bosques y cultivos con especies de dosel bajo. La fauna silvestre del territorio más representativa es: En esta zona se encuentran cuatro especies de primates: el chichico negro (*Saguinus fuscicollis*), mono nocturno (*Aotus trivirgatus*), micos (*Cebus albifrons*) y el chorongó (*Lagothrix lagothricha*) (Entrix, 1995).

Edentados: cachicambos (*Dasyopus novemcinctus*, armadillo gigante (*Priodontes maximus*), oso hormiguero (*Tamandua tetradactyla*), perezosos (*Bradypus variegatus*) (Entrix, 1995).
Especies de carnívoros: entre los más comunes son los cusumbos (*Potos flavus*), puma (*Puma concolor*), tigrillos (*Leopardus pardalis*) y (*Leopardus wiedii*), nutria pequeña (*Lontra longicaudis*) y nutria gigante (*Pteronura brasiliensis*) (Tirira, 2007).

En el grupo de roedores los más abundantes son: la guatusa (*Dasyprocta fuliginosa*), guanta (*Agouti paca*) y ratas espinosas (*Proechimys semispinosus*). También se encuentran el tapir negro o tropical (*Tapirus terrestris*), el venado (*Mazama americana*), pecarí o sajino (*Pecari tajacu*) y el conejo común (*Sylvilagus brasiliensis*). Otros mamíferos representativos son: el cuchucho (*Nasua nasua*), la raposa chica (*Myoprocta acouchi*) y el oso de anteojos (*Tremarctos ornatus*) (Entrix, 1995). En aves las especies más representativas son el tucán (*Rampastos culminatus*), loro de cabeza azul (*Piones menstruus*), guacamayo militar (*Ara militaris*), tórtola rojiza (*Columba subvinacea*), carpintero (*Dyocopus lineatus*), pico de hoz (*Eutoxeres Aquila*) (Entrix, 1995).

3.4.8. Análisis Social

La estructura base de la comunidad se centra en la familia el “ayllu”. Esta forma estructural es la máxima expresión de ocupación y asentamiento territorial. Ancestralmente la base de estas familias era la descendencia desde un antepasado tectónico, que se

caracterizaba por ser una animal sagrado, en la actualidad las relaciones familiares se identifican con apellidos muy característicos de la región (Inec ,2011).

Dentro de la familia la toma de decisiones para la vida cotidiana se realiza entre el esposo y la esposa, a nivel organizacional o comunal estas decisiones se la toman en reuniones como las asambleas para ser consensuadas. Las comunidades Kichwas como es el caso de los pobladores del PKR han tenido un proceso de organización notable, en este contexto los diferentes grupos de esta nacionalidad han creado organizaciones y federaciones con el fin de defender sus derechos ante la sociedad (Inec ,2011).

Según el Inec (2011), la parroquia de Archidona tiene una población 24.969 habitantes, con una tasa de crecimiento de 3,16 % anual, con una densidad poblacional de 9.4 habitantes por kilómetro cuadrado, y una presencia indígena del 80,3 %. El PKR tiene 5.266 habitantes y 2.263 socios, un 99,5% de la población es Kichwa y apenas el 0,5% corresponde a mestizos que contrajeron matrimonio con los jóvenes de la localidad.

La población se encuentra concentrada cerca de las vías principales del territorio, aproximadamente un 56% de la población del PKR vive en centros poblados cercanos, mientras que un 44% de la población vive en el interior del territorio. El tamaño de la familia en el territorio del PKR presenta un promedio de ocho miembros con un promedio de migración por familia de un miembro, y una tasa de mortalidad del 4,4 % (Inec ,2011).

Según Ecofondo (2008), la migración dentro de las familias del PKR no es muy alta, alrededor de un 8% migra hacia otras regiones del país y el exterior, principalmente hacia España. En la familia promedio del PKR el 89% de los hijos viven con sus padres. La edad promedio del PKR es joven, se estima que es de 22 años. La diferencia de sexo entre los miembros contrasta con las de otros sectores rurales del país, en el PKR existe un 46% de mujeres y un 54% de varones. El territorio se encuentra conformado por 17 comunidades (**Ver mapa 7**), donde las extensiones de tierra por comunidad corresponden a dos zonas, una poblada y otra rural, áreas que se detallan en la tabla siguiente:

Tabla 14. Extensiones de tierra por comunidad

COMUNIDADES	Ha
Nokuno, zona rural	2 141,1
Villano/Lushianta, zona rural	56,8
Lushianta, zona urbana	585,1
Porotoyaku, zona urbana	748,8
Awayaku, zona urbana	397,7
Porotoyaku, zona rural	2 903,0
Lushianta, zona rural	3 605,3
Rukullakta, zona urbana	149,6
Lushianta, zona rural	1 782,2
Oritoyaku, zona rural	830,2
Yawari, zona rural	2 402,7
Papanku, zona rural	2 693,0
Manku, zona rural	1 924,3
Tampayaku, zona urbana	541,1
Itakivilina, zona urbana	719,7
Nokuno, zona urbana	277,2
Ardilla Urku, zona urbana	245,1
Yanayaku, zona urbana	66,8
Mushullakta, zona rural	2 299,6
Papanku/Oritoyaku, zona rural	20,3
Lupino, zona rural	819,2
Villano/Lushianta, zona rural	25,0
Awayaku - Tampayaku - Itakivilina, zona rural	6 830,9
Pavayaku, zona rural	2 164,2
Yanayaku, zona rural	1 480,4
Oritoyaku, zona rural	1 768,7
Villano Norte, zona rural	2 561,6
Villano Sur, zona rural	1 699,9
Villano, zona urbana	698,4
Total	42 437,8

Elaborado por: David Cadena. Fuente: Plan de Manejo del Territorio del Pueblo Kichwa de Rukullakta, 2008

3.5. Análisis del recurso turístico para el territorio del PKR

Según Atlés (1994) en Vera (1997), el espacio es el soporte y el recurso en materia turística. “el espacio es soporte y factor por su condición geográfica: magnitud espacial y atributos de carácter cualitativo, que tienen un valor intrínseco, sea natural o cultural y a la vez derivado de la valoración cualitativa que otorga la sociedad en cada momento histórico” (Vera, 1997:61). La valoración del espacio incide a la adecuación de los recursos o atractivos y su interés de convertirlos en productos o a su vez ofertas turísticas con objetivo de venta y consumo turístico. Existe gran variedad de recursos turísticos fundamentados en las características del territorio.

Por este motivo se vio en la necesidad de proponer una zonificación en el territorio, en primera instancia para aplicar adecuadamente la metodología de evaluación de los atractivos de Ana García, y luego para su posterior articulación en una posible organización de actividades turísticas dentro del territorio del PKR.

Las zonas propuestas (**Ver mapa 8**) para el desarrollo del análisis de posibilidades turísticas en el PKR son las siguientes:

3.5.1. Zona 1

Es la zona donde se encuentran concentrados la mayoría de los centros poblados más urbanizados. En esta área se encuentran concentradas las vías de primer orden, lugares que a primera vista son viables para conocer más de la cultura, actividades económicas y formas de vida de la población, aquí también existen recursos naturales que podrían ser una motivación para el desarrollo de actividades de excursionismo, chamanismo y agricultura, cerca de la ciudad de Archidona (Ecofondo, 2008). Comunidades de:

Rukullakta

Yawari

Yanayaku

Awayaku

Tampayaku

Itakivilina.

3.5.2. Zona 2

Zona de iguales características en relación a la zona 1, con la diferencia que las vías de primer orden no llegan hacia la totalidad de las comunidades, la actividad más común en esta área es la agricultura. Comunidades de:

Porotoyaku

Lushianta

Villano

Ardilla

Nokuno

Manku

Pavayaku

3.5.3. Zona 3

El acceso a esta zona es diferente, está ubicada en la parte norte del territorio del PKR, y las vías de acceso se encuentran en la vía hacia el Coca y Lago Agrio. Este sector es más se encuentra a mayor altura sobre el nivel del mar en relación a la zona 1 y 2. Es un sector que se caracteriza por tener la mayor área de reserva de fauna y flora dentro de su territorio, donde sobresale la comunidad de Mushullakta, comunidad que colinda con los límites del Parque Nacional Sumaco y Galeras. Comunidades de:

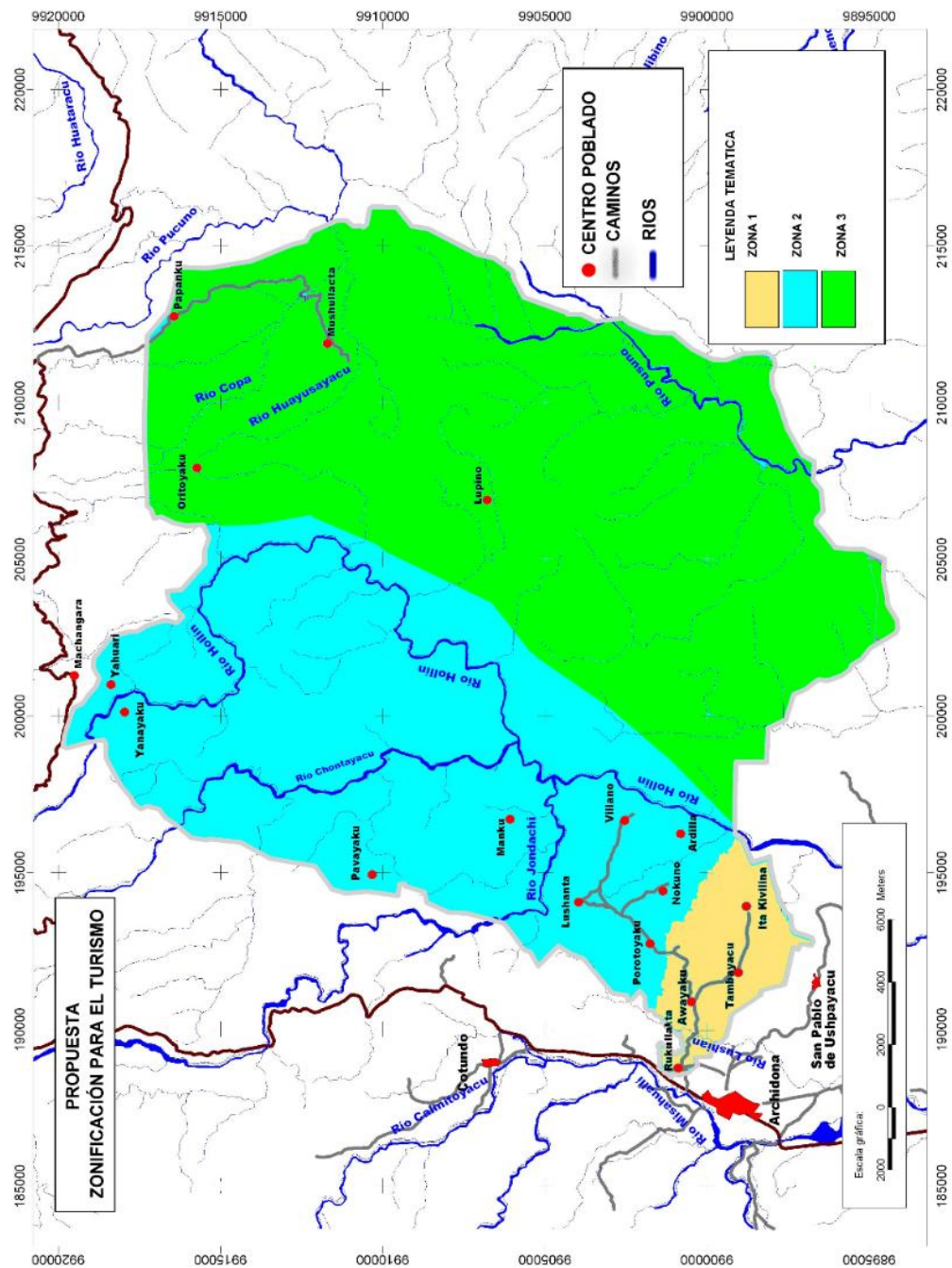
Oritoyaku

Papanku

Mushullakta

Lupino

MAPA 8: Zonificación para el levantamiento de información



Elaborado por: David Cadena. Fuente: Plan de Manejo del Territorio del Pueblo Kichwa de Rukullakta, 2008

3.6. Descripción por zonas de los recursos turísticos identificados

En este punto se hará la descripción de cada recurso turístico, esta descripción es parte de la información plasmada en las fichas de inventario realizadas en la investigación de campo, aquí tenderemos las características de los distintos lugares visitados dentro del territorio del PKR, lo cual nos permitirá realizar una jerarquización y su posterior potencialidad turística.

A continuación detalles de los recursos turísticos:

Tabla 15. Detalle de recursos turísticos ZONA 1

Tabla 16. Detalle de recursos turísticos ZONA 2

Tabla 16. Detalle de recursos turísticos ZONA 3

Tabla 15. Detalle de recursos turísticos ZONA 1

RECURSO	CÓDIGO FICHA	LOCALIZACIÓN	ACCESIBILIDAD	DESCRIPCIÓN
COMUNIDAD RUKULLAKTA Anexo 1	P-RUK	S(00° 53' 37'') - W (77° 47' 49'')	Vías : Archidona vía a Quito por la carretera E 45, desvío a Rukullakta a 1, 31 Km de la carretera principal. Desde Rukullakta hasta Aguayaku la vía se encuentra asfaltada.(vía primer orden) En el desvío en Aguayaku – Tambayaku la vía es lastrada (Segundo orden) estado regular.: Auto particular: 20 min. / Transporte público: 30 min.	CATEGORÍA: FOLKLOR Altitud: 754 m.s.n.m. Temperaturas que varían entre 18 °y 22 °C. Centro poblado más importante del PKR en aspecto administrativo y comercial Aquí se puede encontrar restaurantes donde se venden gastronomía típica de la amazonia. Existe la compañía de buses “Expreso Napo”, la cual pasa varias veces al día por la mitad del centro poblado hacia otras comunidades del territorio. Con respecto a la infraestructura educacional, Rukullakta cuenta con 1 escuela hispana que brinda educación hasta el 7mo nivel. Adicionalmente la comunidad cuenta con servicio de luz, telefonía convencional y celular y recolección de basura 1 vez por semana.
Música y Danza Anexo 2	A-RUK 1	S (00° 53' 37'') – W (77° 47' 49'')	Vías : Archidona vía a Quito por la carretera E 45, desvío a Rukullakta a 1, 31 Km de la carretera principal.	CATEGORÍA: FOLKLOR Los integrantes del grupo enseñan varias actividades culturales comunes del pueblo Kichwa, además de sus artesanías e instrumentos musicales.
Caverna Chimbo Anexo 3	A-RUK 2	S(00°53'46'') – W (77°47'01'')	Vías: Carretera (primer orden) en excelente estado. Sendero : Regular Transporte: Bus , Auto particular Tiempo : 8 min	CATEGORÍA : SITIO NATURAL TIPO: FENÓMENO ESPELEOLÓGICO SUBTIPO: CAVERNA Altitud: 652 m.s.n.m. 150 metros de largo y unos 3 metros de alto, la cual no tiene salida.
Caverna S/N Anexo 4	A-RUK 3	S (00°53'45'') – W (77°47'00'')	Vías: Carretera (primer orden) en excelente estado. Sendero : Regular Transporte: Bus , Auto particular Tiempo : 15 min.	CATEGORÍA : SITIO NATURAL TIPO: FENÓMENO ESPELEOLÓGICO SUBTIPO: CAVERNA Altitud: 626 m.s.n.m. Tiene una distancia de 50 metros de largo y 2 de alto. Al contrario de la anterior esta posee una salida final.
Rumi wasi Anexo 5	A-RUK 4	S(00°53'44'') – W (77°46'57'')	Vías: Carretera (primer orden) en excelente estado. Sendero : Regular Transporte : Caminata Tiempo : 25 min	CATEGORÍA : SITIO NATURAL TIPO: FENÓMENO ESPELEOLÓGICO Altitud: 661 m.s.n.m. Es una roca de aproximadamente 20 metros de diámetro y 5 metros de alto. La cual tiene una especie natural de visera para guarecerse del sol o la lluvia.
Río Lushian Anexo 6	A-RUK 5	S (00°53'55'') – W (77°47'07'')	Vías: Carretera (primer orden) en excelente estado. Sendero : Regular Transporte: Caminata Tiempo: 45 min.	CATEGORÍA : SITIO NATURAL TIPO: RÍO Altitud: 670 m.s.n.m. Este río es uno de los más importantes de la zona numero 1, debido a que atraviesa por varias comunidades y es de gran ayuda para las actividades diarias de las personas como cocinar, bañarse o el riego de los sembríos cercanos.
COMUNIDAD YAWARI Anexo 7	P-YHR 1	S(00° 43'29'') – W (77° 41' 57'')	Vías: A Machángara , desde Quito a la Y de desvío al Coca a 109 km. Desde Archidona : 1 hora Vía de primer orden: auto particular: 1 hora. / transporte público: 1h 30min Estado : Bueno	CATEGORÍA: FOLKLORE Altitud: 1081 m.s.n.m. Centro poblado (barrio perteneciente a la Comunidad Yawari). Las tierras comunales se encuentran en este sector al norte del polígono del PKR Para llegar a este punto hay que desviarse en la Y al Coca.
Cerro Yawari Urku Anexo 8	A-YHR 1	S (00° 44'17'') – W (77° 40' 47'')	Vías: Desde la Y al Coca en la vía Quito- Archidona-Tena se encuentra a 1 hora en auto hasta Machangara . Y al Coca-Machangara: Carretera de primer orden. Estado: Muy bueno. auto / transporte público Tiempo: 60 min. Desde el centro poblado Machangara : se ubica a 2,61 km. Caminata 60 min.	CATEGORÍA : SITIO NATURAL TIPO: MONTAÑA Altitud: 1207 m.s.n.m. En su parte superior se encuentra cubierta parches de bosque primario y secundario.
Río Hollín / Gallococha Anexo 9	A-YHR 2	S(00° 45'17'') – W (77° 41' 34'')	Vías: Senderos ,desde la comunidad de Machangara, se encuentra a 4,96 km Estado: Regular Caminata 4h 00 min.	CATEGORÍA: SITIO NATURAL TIPO: RÍO Altitud: 861 m.s.n.m. Es una un vado de río rodeado de bosque primario (20 m de ancho por 200 m de aguas tranquilas). Profundidad de 5 a 7 m. Aguas cristalinas. Lugar conservado.
Río Challua Yaku Anexo 10	A-YHR3	S(00° 43'55'') – W (77° 40' 40'')	Vías: Sendero, desde la comunidad de Machangara, se encuentra a 2,53 km Estado: Regular Caminata2h 45 min.	CATEGORÍA : SITIO NATURAL TIPO: RÍO Altitud: 1098 m.s.n.m. El río se encuentra se encuentra en la comunidad Machángara. 10 m de ancho con una profundidad de 30cm a 3 m en el lugar visitado.
Cascada Suyupacha Anexo 11	A-YHR 4	S(00° 45'24'') – W(77° 40' 01'')	Vías: Sendero, desde la comunidad de Machangara se encuentra a 5,13 km Estado: Regular Caminata 4h 00 min.	CATEGORÍA : SITIO NATURAL TIPO: CAÍDA DE AGUA Altitud: 929 m.s.n.m. Mide entre 8 a 10 metros, en época de lluvia esta caída de agua es muy caudalosa.
Cascada Nachi Yaku Anexo 12	A-YHR 5	S (00° 45'41'') – W (77° 41' 22'')	Vías: Sendero, desde la comunidad de Machangara , se encuentra a 4,20 km Estado: Regular Caminata 4h 00 min.	CATEGORÍA : SITIO NATURAL TIPO: CAÍDA DE AGUA Altitud: 1022 m.s.n.m.

				La caída de agua se encuentra dentro de la hacienda del señor Venancio Shiguango, rodeada de parques de bosque primario, el estado de la cascada es conservado. La cascada mide entre 15 a 20 metros, su entorno es muy rocoso.
COMUNIDAD AWAYAKU Anexo 13	Ficha P-AWY 1	S (00° 53'54'') – W (77° 46' 29'')	Vías: Carretera (primer orden), desde la ciudad de Archidona el desvío a 1 km de la ciudad. Rukullakta – Awayaku , se encuentra a 4,20 km 2.53 km Tiempo: auto particular: 6 min. / transporte público: 10 min	CATEGORÍA: FOLKLORE Altitud: 671 m.s.n.m. La población comprende de 128 pobladores, poseen una cancha de futbol, una de vóley. La vía principal se encuentra en muy buenas condiciones, esta carretera pasa por el centro de la comunidad.
Piedra ceremonial 1 Anexo 14	A-AWY 1	S (00° 54'55'') – W (77° 46' 26'')	Vías: Carretera (primer orden) , Rukullakta-Awayaku a 1,2 km de Awayaku Estado : Excelente transporte público 10min / auto particular 6 min	CATEGORÍA : MUSEOS Y MANIFESTACIONES CULTURALES E HISTÓRICAS TIPO: HISTÓRICO SUBTIPO: Sitio arqueológico Altitud: 759 m.s.n.m. La piedra se encuentra en la comunidad Awayaku, tiene forma esférica de aproximadamente 3m de largo. En su parte superior se encuentra un glifo en forma de rana.
Piedra ceremonial 2 Anexo 15	A-AWY 2	S (00° 53'56'') – W (77° 46' 27'')	Vías: Carretera (primer orden), Rukullakta-Hawayaku, se encuentra a 1km Estado : Excelente transporte público 10min / auto particular 5 min	CATEGORÍA : MUSEOS Y MANIFESTACIONES CULTURALES E HISTÓRICAS TIPO: HISTÓRICO SUBTIPO: Sitio arqueológico Altitud: 759 m.s.n.m. La piedra se encuentra cerca de la carretera (2 m) , tiene forma esférica de aproximadamente 2m de largo. En su parte superior se encuentra un glifo con muchas líneas, tipo cuadrícula.
Caverna Yuyuku Anexo 16	Ficha A-AWY3	S (00° 53'43'') – W (77° 46' 16'')	Vías: Carretera (primer orden), Rukullakta-Hawayaku, se encuentra a 1km Estado : Excelente transporte público 10min / auto particular 5 min	CATEGORÍA : MUSEOS Y MANIFESTACIONES CULTURALES E HISTÓRICAS TIPO: HISTÓRICO SUBTIPO: Sitio arqueológico Altitud: 688 m.s.n.m. La caverna se encuentra a 500 metros de la carretera, es propiedad del señor Bernado Shiguango y colinda con la comunidad de Porotoyaku. La caverna mide entre 2 -4 m de alto por 2-3 m de ancho. Longitudes transitables sin peligro: 100 m. Fenómeno espeleológico está conformado especialmente por carbono y calcio.
Comunidad Tampayaku Anexo 17	P-TMB 1	S(00° 54'45'') – W (77° 45' 54'')	Vías: Carretera (primer orden), Rukullakta – Awayaku , desvío en Awayaku 2.53 km Desde Rukullakta hasta Awayaku la vía se encuentra asfaltada. Estado: Excelente. Tiempo : auto particular : 20 min / transporte público: 30 min En el desvío en Awayaku – Tampayaku la vía es lastrada (segundo orden)	CATEGORÍA: FOLKLORE Altitud: 654 m.s.n.m. La población comprende de 134 pobladores, poseen una cancha de futbol. La comunidad cuenta con una escuela bilingüe hasta (7 niveles). La carretera principal se encuentra en muy buenas condiciones hasta el desvío a esta comunidad, desde el desvío es un camino de segundo orden que por consecuencia del invierno no se encuentra en buenas condiciones, la carretera cruza por el centro de la comunidad. Poseen una casa comunal. Cancha de la escuela está cubierta.
Caverna Manja Alpayaku Anexo 18	A-TMB 1	S (0° 54'54'') – W (77° 45' 59'')	Vías: Sendero , la caverna se encuentra ubicada a 800 m. de la comunidad Tampayaku a 6 Km de Archidona. Estado: Regular Caminata 45 min.	CATEGORÍA: SITIO NATURAL TIPO: FENÓMENO ESPELEOLOGICO SUBTIPO: CAVERNA Altitud: 661 m.s.n.m. La caverna mide entre 1-2 m de alto por 3 m de ancho. Longitudes transitables sin peligro: 300 m. Fenómeno espeleológico está conformado especialmente por carbono y calcio, en su interior se pueden apreciar pequeñas estalactitas y estalagmitas. Es una caverna húmeda, el agua llega hasta 30 a 100 cm en estaciones secas y hasta 2m en épocas de lluvias.
Caverna Lisanloma Anexo 19	A-TMB 2	(0° 54'17'') – W (77° 45' 40'')	Vías: Sendero , la caverna se encuentra ubicada a 1km. de la comunidad Tampayaku a 7 Km de Archidona. Estado: Regular Caminata 60 min.	CATEGORÍA: SITIO NATURAL TIPO: FENÓMENO ESPELEOLOGICO SUBTIPO: CAVERNA Altitud: 648 m.s.n.m. La caverna mide entre 1 -2 m de alto por 1 metro de ancho. Longitudes transitables sin peligro: 150 m. Fenómeno espeleológico está conformado especialmente por carbono y calcio. Es una caverna húmeda, el agua llega de 20 a 50 cm en estaciones secas y hasta 1 m en épocas de lluvias.
Cascada Churuyaku Anexo 20	A-TMB 3	S (0° 54'28'') – W (77° 45' 33'')	Vías: Sendero , la cascada se encuentra ubicada a 1 Km. de la comunidad Tampayaku a 7 Km de Archidona. Estado: Regular Caminata 60 min.	CATEGORÍA : SITIOS NATURALES TIPO: RÍO SUBTIPO: Cascada Altitud: 671 m.s.n.m. La cascada mide entre 4 -6 m de alto. Su caudal varía dependiendo de las épocas secas y lluviosas.
COMUNIDAD ITAKIVILINA Anexo 21	P- ITA1	S(00° 54'52'') – W (77° 45' 06'')	Vía : Rukullakta – Hawayaku , desvío en Hawayaku hasta Tampayaku Desde Rukullakta hasta Awayaku la vía se encuentra asfaltada.(vía primer orden) Tiempo : auto particular : 25 min/ transporte público: 35 min Estado: Excelente Vía : Tampayaku – Itakivilina : 1,49 Km, Desde el desvío en Awayaku – Tambayaku la vía es lastrada (segundo orden) Tampayaku – Itakivilina (vía de segundo orden) Estado: Regular.	CATEGORÍA: FOLKLORE Temperatura : 16 / 18 a 24 °c Altitud: 706 m.s.n.m. La población comprende de 199 pobladores, a primera vista se nota la casa comunal, con una cancha de futbol central. Las construcciones de vivienda son mixtas (programa de Miduvi y madera). La vía principal se encuentra en condiciones regulares (vía de segundo orden). Servicio de electricidad.
Mirador Lalu Urku Anexo 22	A- ITA 1	(00° 54'59'') – W (77° 44' 50'')	Vías: Sendero , el mirador se encuentra ubicado a 1 Km de la comunidad Itakivilina. Estado : Regular Caminata 45 min	CATEGORÍA : SITIO NATURAL TIPO: MONTAÑA SUBTIPO: MIRADOR Altitud: 746 m.s.n.m. El mirador se encuentra en la comunidad Itakivilina, es propiedad del señor Agustín Chimbo. Desde el mirador se puede divisar Bosques secundarios pertenecientes al (PKR), Archidona, Tena, Santa Rita, cordillera de los Guacamayos
Mirador 2	A- ITA 2	(00° 54'58'') – W (77° 44' 49'')	Vías: Sendero , el mirador se encuentra ubicado a 1,2 Km de la comunidad Itakivilina.	CATEGORÍA : SITIO NATURAL

Anexo 23			Estado : Regular Caminata 60 min	TIPO: MONTAÑA SUBTIPO: MIRADOR Altitud: 759 m.s.n.m. El mirador se encuentra en la comunidad Itakilvilina, es propiedad del señor Domingo Chimbo.
Cascada Pakcha Yaku Anexo 24	A- ITA 3	(00° 54'50'') – W (77° 44' 39'')	Vías: Sendero , el mirador se encuentra ubicado a 2 Km de la comunidad Itakilvilina. Estado: Regular Caminata 1h .30 min.	CATEGORÍA: SITIO NATURAL TIPO: RÍO SUBTIPO: CASCADA Altitud: 638 m.s.n.m. La cascada se encuentra en la comunidad Itakilivna. Es una cascada de 25 m de caída.
Cascada Pitayaku 1 Anexo 25	A- ITA 4	S (00° 54'57'') – W (77° 43' 59'')	Vías: Sendero , el mirador se encuentra ubicado a 2,5 Km de la comunidad Itakilvilina. Estado: Regular Caminata 2h 00 min.	CATEGORÍA : SITIO NATURAL TIPO: RÍO SUBTIPO: CASCADA Altitud: 639 m.s.n.m. La cascada se encuentra en la comunidad Itakilivna. Es una cascada de 22 m de caída.
Cascada Pitayaku 2 Anexo 26	A- ITA 5	(00° 54'57'') – W (77° 43' 59'')	Vías: Sendero , el mirador se encuentra ubicado a 2,8 Km de la comunidad Itakilvilina. Estado: Regular Caminata 2h 20 min.	CATEGORÍA : SITIO NATURAL TIPO: RÍO SUBTIPO: CASCADA Altitud: 639 m.s.n.m. La cascada se encuentra en la comunidad Itakilivna. Es una cascada de 14 m de caída.
Cascada Nokuno Pakcha Yaku Anexo 27	A-ITA 6	S (00° 54'54'') – W (77° 44' 01'')	Vías: Sendero , el mirador se encuentra ubicado a 2,5 Km de la comunidad Itakilvilina. Estado : Regular Caminata 2h 00 min.	CATEGORÍA : SITIO NATURAL TIPO: RÍO SUBTIPO: CASCADA Altitud: 640 m.s.n.m. Es una cascada de 80m de caída.
Río Hollín Anexo 28	A- ITA 7	(00° 54'57'') – W (77° 43' 01'')	Vías: Sendero , el mirador se encuentra ubicado a 2,5 Km de la comunidad Itakilvilina. Estado : Regular Caminata 2h 00 min.	CATEGORÍA : SITIO NATURAL TIPO: RÍO Altitud: 639 m.s.n.m. El río Hollín se encuentra atravesando el territorio del PKR desde la parte norte perteneciente al PKR en las comunidades Yanayaku y Yahuari hasta la parte sur del territorio PKR. Este recurso se encuentra entre bosques primarios y secundarios.

Elaborado: David Cadena.

Tabla 16. Detalle de recursos turísticos ZONA 2

RECURSO	CODIGO FICHA	LOCALIZACIÓN	ACCESIBILIDAD	DESCRIPCIÓN
COMUNIDAD POROTOYAKU Anexo 29	P-PRT 1	S(00° 53' 14'') – W (77° 45' 37'')	Vías: Carretera primer orden, Quito - Tena, desvío a la derecha a 1 km antes de llegar a la ciudad de Archidona. Medio Transporte desde el Archidona : Auto particular : 15 min Trasporte público: 20min Vía: Rukullakta – Awayaku- Porotoyaku 2.53 km	CATEGORÍA: FOLKLOR Altitud: 745 msnm. Temperatura : 20 ° - 25 ° La población de Porotoyaku en la zona urbana posee una dimensión de 748,8 ha. Con una población que comprende de 317 socios. (Municipio de Archidona, 2008). Porotoyaku en su parte urbana poseen una cancha de futbol, una cancha de vóley y una capilla. La vía principal se encuentra en muy buenas condiciones, la carretera cruza por el centro de la comunidad.
Caverna Sacharuna Anexo 30	A- PRT 1	S(00° 53' 35'') – W (77° 45' 47'')	Vías: Sendero, la caverna se encuentra ubicada a 800 m. de la comunidad Porotoyaku. Carretera de primer orden Estado: Muy Buena Sendero Estado : Regular Caminata 20 min	CATEGORÍA : SITIO NATURAL TIPO: FENÓMENO ESPELEOLÓGICO SUBTIPO: CAVERNA Altitud: 722 m.s.n.m. La caverna mide entre 6 -8 m de alto por 5-6 m de ancho. Forma triangular. Longitud transitable sin peligro: 300 m. Fenómeno espeleológico está conformado especialmente por carbono y calcio, en su interior se pueden apreciar grandes estalactitas y estalagmitas. Es una caverna mixta: húmeda y seca, el agua llega hasta 30 a 100 cm en estaciones secas y hasta 1m en épocas de lluvias.
Caverna Llulluku Anexo 31	A- PRT 2	S(00° 53' 43'') – W (77° 46' 16'')	Vías: Sendero. La caverna se encuentra ubicada a 1,51 km. de la comunidad Porotoyaku. Estado : Regular Caminata 40 min	CATEGORÍA : SITIO NATURAL TIPO: FENÓMENO ESPELEOLÓGICO SUBTIPO: CAVERNA Altitud: 688 m.s.n.m. La caverna mide entre 2 -4 m de alto por 2-3 m de ancho. La longitud transitable sin peligro es de: 100 m. Este fenómeno espeleológico está conformado especialmente por carbono y calcio. Es una caverna húmeda, el agua llega desde los 30 a 100 cm.
Petroglifos Saporumi/Saporuna Anexo 32	A-PRT 3	S(00° 52' 48'') – W (77° 45' 03'')	Vías: Las piedras se encuentra ubicadas a 1,32 km. de la comunidad Porotoyaku, a 50 m del desvío hacia Nokuno. Carretera de segundo orden. Estado: Buena Caminata 20 min	CATEGORÍA : MUSEOS Y MANIFESTACIONES CULTURALES E HISTÓRICAS TIPO: HISTÓRICO SUBTIPO: Sitio arqueológico Altitud: 822 m.s.n.m. Los petroglifos se encuentran en la carretera que conduce hacia la comunidad de Nokuno. Saporuna es una piedra de 1,50 cm de largo por 1 metro de alto, la misma que se encuentra partida a la mitad por consecuencia del desbanque de la vía. Esta muestra unas líneas que supuestamente representan personas y figuras geométricas. Saporumi es la segunda piedra que se encuentra a 4 metros de distancia de la primera piedra, esta piedra mide entre 3 -4 m de largo y hasta 1,80 m de alto, esta piedra muestra unas líneas que supuestamente representa animales y seres humanos.
Mirador Ishingaurku Anexo 33	A-PRT 4	S(00° 52' 59'') – W (77° 45' 05'')	El mirador se encuentra se encuentra ubicadas a 2,32 m. de la comunidad Porotoyaku. Sendero. Estado: Regular Caminata 60 min	CATEGORÍA : SITIO NATURAL TIPO: MONTAÑA Altitud: 876 m.s.n.m. Desde este lugar se pueden observar algunas comunidades cercanas y en días claros la ciudad de Archidona y del Tena. Para llegar al lugar se requiere realizar una caminata de alrededor 1 hora de duración, el estado del sendero es regular. Se encuentran en la propiedad de la señora Martha Chimbo.
Cascada Amaruchapana Anexo 34	A-PRT 5	S(00° 53' 22'') – W (77° 45' 21'')	El cascada se encuentra se encuentra ubicada a 800 m. de la comunidad Porotoyaku. Sendero. Estado: Regular Caminata 35 min	CATEGORÍA : SITIOS NATURALES TIPO: RÍO SUBTIPO: Cascada Altitud: 828 m.s.n.m. Para llegar al lugar se requiere realizar una caminata de alrededor 35 minutos de duración, el estado del sendero es regular. Se encuentran en tierras comunales, rodeado por bosques secundarios.

COMUNIDAD VILLANO Anexo 35	P-VLL 1	S (00° 52'45'') – W (77° 43' 33'')	Desde Porotoyaku Vía de segundo orden hasta Villano a 4km. Desde Porotoyaku es vía de segundo orden (estado regular) Desde el Archidona : Auto particular : 30 min Trasporte público: 45 min.	CATEGORÍA: FOLKLOR Temperatura : 20 ° - 25 ° Villano es un poblado muy agradable a la vista, el camino que llega hasta la población es bueno y presta muchas facilidades para el avistamiento de aves grandes que están al borde del camino. La compañía de bus "Expreso Napo" llega a la comunidad 3 veces al día y esto permite a los pobladores poder movilizarse hacia otras comunidades o hacia la ciudad de Archidona. Con respecto a la educación, Villano tiene una guardería y una escuela bilingüe que brinda clases hasta el 7mo nivel de enseñanza. Adicionalmente en el aspecto medico cuentan con un botiquín de primeros auxilios en caso de emergencias dentro del centro poblado.	Altitud: 840 msnm.
Caverna Villano Anexo 36	A-VLL1	S (00° 53'18'') – W (77° 43' 31'')	La Caverna se encuentra ubicada a 800 m. de la comunidad de Villano. Carretera de primer orden Estado: Muy Buena Sendero .Estado : Regular Caminata 20 min	CATEGORÍA : SITIO NATURAL TIPO: FENÓMENO ESPELEOLÓGICO SUBTIPO: CAVERNA Altitud: 751 m.s.n.m. La caverna se encuentra a 800 metros de la carretera, mide entre 1-2 m de alto por 2-3 m de ancho. Longitudes transitables sin peligro: 20 m. Fenómeno espeleológico está conformado especialmente por carbono y calcio.	
COMUNIDAD NOKUNO Anexo 37	P-NOK 1	S(00° 53'24'') – W (77° 44' 44'')	Desde Archidona: Tomando la vía Archidona-Porotoyaku-Nokuno, son 7,53 Km. Hasta Porotoyaku la vía es de primer orden. Estado: Muy bueno. Vía de segundo orden desde la comunidad de Porotoyaku. Desde el Archidona : Auto particular : 20 min Trasporte publico: 40 min Estado: Regular	CATEGORÍA: FOLKLOR Temperatura : 16 / 18 a 24 ° La población comprende de 107 pobladores, poseen una cancha de futbol. La vía principal se encuentra en muy buenas condiciones hasta Porotoyaku, desde aquí la vía es de segundo orden, la carretera termina en la comunidad. Comunidad posee un curandero. Es una comunidad asentada sobre una red de cuevas, las mismas que son desconocidas e inexploradas por los propios moradores de la comunidad.	Altitud: 1467 msnm.
Piedra de brea Anexo 38	A-NOK 1	S (00° 53'08'') – W (77° 44' 27'')	Desde la comunidad de Nokuno, se encuentra a 1 km. Sendero. Estado : Regular Caminata. 1 hora	CATEGORÍA : SITIOS NATURALES TIPO: RÍO SUBTIPO: Cascada Altitud: 736 m.s.n.m. La piedra forma parte de una quebrada y forma una cascada en tiempos de invierno, tiene forma horizontal de aproximadamente 6m de largo y de 30 – 1,50 cm de alto. En su parte superior se encuentra cubierta de materia vegetal, rodeado por bosque secundario. Pertenece al señor Ricardo Chimbo. En la parte baja de esta piedra salen pedazos de brea los cuales se mezclan con las aguas del arroyo cercano al lugar.	
Río Cascada Nokuno Anexo 39	A-NOK 2	S (00° 53'14'') – W (77° 44' 21'')	Desde la comunidad de Nokuno, se encuentra a 1,5 km. Sendero. Estado: Regular Caminata 1h .30 min.	CATEGORÍA : SITIOS NATURALES TIPO: RÍO SUBTIPO: Cascada Altitud: 736 m.s.n.m. La cascada se encuentra en la comunidad Nokuno. Es una cascada de 3 m. Alrededor posee un manantial de aguas que caen después de la caída de agua. Esta cascada se encuentra en bosques secundarios.	
Cueva Ceremonial Nokuno Anexo 40	A-NOK 3	S(00° 53'15'') – W (77° 44' 22'')	Desde la comunidad de Nokuno, se encuentra a 1,7 km. Sendero. Estado: Regular Caminata 1h .45 min.	CATEGORÍA : SITIO NATURAL TIPO: FENÓMENO ESPELEOLÓGICO SUBTIPO: CAVERNA Altitud: 735 m.s.n.m. La caverna ceremonial, se encuentra en la comunidad Nokuno. En el interior es amplia, en forma de boca, no muy profunda, seca, alrededor de esta caverna existen bosques secundarios.	
Mirador Nokuno Anexo 41	A-NOK 4	(00° 53'50'') – W (77° 44' 49'')	Desde la comunidad de Nokuno, se encuentra a 2,5 km. Sendero. Estado: Regular Caminata 2h .30 min.	CATEGORÍA : SITIO NATURAL TIPO: FENOMENO MONTAÑA Altitud: 876 m.s.n.m. Colina perteneciente al señor Miguel Chimbo, se encuentra en la comunidad Nokuno. Desde este punto se puede	

				divisar Archidona, Tena y las comunidades que se encuentran en la cordillera de los Guacamayos.
Caverna S/N Anexo 42	A-NOK 5	S(00° 53'37'') – W (77° 44' 43'')	Desde la comunidad de Nokuno, se encuentra a 1 km. Sendero. Estado: Regular Caminata 1h 00min.	CATEGORÍA : SITIO NATURAL TIPO: FENÓMENO ESPELEOLÓGICO SUBTIPO: CAVERNA Altitud: 791 m.s.n.m. Propiedad de Don Bartolo Chimbo (curandero de la comunidad), se encuentra en la comunidad Nokuno. En el interior es amplia, Con dos entradas, no se sabe la profundidad, seca, alrededor de esta caverna existen bosques primarios y secundarios. Distancia transitable: 100m (desconocida). En su interior se encontró vestigios de vasijas antiguas.
COMUNIDAD LUSHIANTA Anexo 43	P-LUSH 1	S (00° 52'32'') – W (77° 44' 39'')	Desde Archidona: Tomando la vía Archidona-Porotoyaku-Lushianta, son 10 km. Hasta Porotoyaku la vía es de primer orden. Estado: Muy bueno. Auto particular : 28 min Trasporte público: 45 min	CATEGORÍA: FOLKLOR Altitud: 867 msnm. La población comprende de 231 pobladores, poseen una cancha de fútbol. La vía principal se encuentra en muy buenas condiciones hasta Porotoyaku, desde este poblado las vías aquí son de segundo orden, la carretera termina en la comunidad.
Río Jondachi Anexo 44	L-LSH 1	S (00° 51' 36'') – W (77° 44' 22'')	Ubicado a 1000 m. de la comunidad Lushianta Carretera de primer orden hasta Porotoyaku. Estado: Muy Buena Desde Porotoyaku a Lushianta Estado : Regular Sendero. Estado : Regular Caminata 30 min	CATEGORÍA : SITIO NATURAL TIPO: RÍO Altitud: 679 m.s.n.m. El río se encuentra se encuentra cruzando el territorio del PKR, entre los centros poblados de Manku y Lushianta. A un 1km de la comunidad. Este río se encuentra rodeado de bosque secundario en su mayoría. Perteneciente a la comunidad Lushianta (tierras comunales). 7 a 10 m de ancho con una profundidad de 30cm a 8 m en el lugar visitado.
Cascada Rinri Yaku Anexo 45	A-LSH 2	S (00° 51' 38'') – W (77° 44' 25'')	Sse encuentra a 1 800 m. desde la comunidad Lushianta. Sendero. Estado : Regular Caminata 45 min	CATEGORÍA : SITIOS NATURALES TIPO: RÍO SUBTIPO: Cascada Altitud: 693 m.s.n.m. La caída de agua se encuentra dentro de tierras comunales del centro poblado de Lushianta , rodeada por parques de bosque secundario, el estado de la cascada es conservado. Mide entre 15 a 20 metros, en época de lluvia esta caída de agua es muy caudalosa. Alrededor se encuentra formaciones de piedra, difícil acceso.
Cascada Taukiyaku Anexo 46	A-LSH3	S (00° 52' 01'') – W (77° 44' 16'')	La caída de agua se encuentra a 1 600 m. desde la comunidad Lushianta. Sendero. Estado: Regular Caminata 40 min	CATEGORÍA : SITIOS NATURALES TIPO: RÍO SUBTIPO: Cascada Altitud: 770 m.s.n.m. La caída de agua se encuentra dentro de tierras comunales del centro poblado de Lushianta. Está rodeada por bosque secundario, el estado de la cascada es conservada. Mide entre 15 a 20 metros, en época de lluvia esta caída de agua es muy caudalosa.

Elaborado: David Cadena.

Tabla 17. Detalle de recursos turísticos ZONA 3

RECURSO	CODIGO FICHA	LOCALIZACIÓN	ACCESIBILIDAD	DESCRIPCIÓN
COMUNIDAD ORITUYAKU Anexo 47	P-ORI 1	S (00° 45' 06'') – W (77° 37' 36'')	Vías: Desvío al Coca al desvío a la comunidad Orituyaku son 16,4 km. Desde el desvío a la comunidad son 5 Km. Vía de primer orden. Estado : Bueno En la comunidad Senderos Auto particular: 1 hora/trasporte público: 1h 30 min. Caminata: 2 horas. Estado : Malo	CATEGORÍA: FOLKLORE Temperatura : 18 ° - 22 ° Altitud: 1068 m.s.n.m. En la comunidad existen alrededor de 5 viviendas tradicionales, las mismas que se encuentran distribuidas alrededor de una cancha de futbol, además, cuentan con construcciones escolares bilingües, las que brindan educación hasta 7mo nivel. Los ríos, bosques y las canchas deportivas son las áreas de distracción y recreación más cercanas al centro poblado. Todo esto se encuentra a pocos metros del lugar y pueden ser accedidos sin ningún problema gracias a los senderos delimitados por los propios habitantes. Poseen un servicio de agua entubada, la cual llega desde la parte más alta del territorio. La comunidad tiene varios problemas, entre los más importantes están el acceso y la señalización hacia la comunidad. No existe ningún rotulo que indique el ingreso a Oritoyaku, sin embargo los pobladores ya tienen reconocido el lugar de entrada. Adicional a esto el sendero esta empalizado y rodeado de barro, el mismo que se destruye en las épocas de lluvia y hace prácticamente imposible caminar hacia la población.
Cascada Rumi Panga Pakcha Anexo 48	A-ORI 1	S (00° 44' 50'') – W (77° 37' 05'')	Vías: Sendero , desde la comunidad de Oritoyaku, se encuentra a 2 km Estado : Regular Caminata 1h 30 min	CATEGORÍA : SITIO NATURAL TIPO:RÍO SUBTIPO: CASCADA Altitud: 1040 m.s.n.m. Zona de bosques primarios y secundarios. Perteneciente a la familia Grefa. Estado: conservado. Altura de la caída : 8 m
Río Hollín Anexo 49	A-ORI 2	S (00° 44' 50'') – W (77° 37' 00'')	Vías: Sendero, desde la comunidad de Oritoyaku , se encuentra a 10 km Estado: Regular Caminata 5h 00 min.	CATEGORÍA : SITIO NATURAL TIPO: RÍO Altitud: 861 m.s.n.m. El río Hollín cruza el territorio del PKR desde este sector, entre Yahuari y Oritoyaku. Tierras comunitarias. El río se encuentra rodeado de bosque primario (20 m de ancho). Profundidad de 5 a 7 m. Aguas cristalinas. Lugar conservado.
Cascada Orituyaku Pakcha Anexo 50	A-ORI 3	S (00° 44' 50'') – W (77° 37' 15'')	Vías: Sendero, desde la comunidad de Oritoyaku, se encuentra a 7km Estado : Regular Caminata 4h	CATEGORÍA : SITIO NATURAL TIPO:RÍO SUBTIPO: CASCADA Altitud: 861 m.s.n.m. La cascada se encuentra en tierras comunitarias. El río se encuentra rodeado de bosque primario (80 m de ancho). Profundidad de 5 m. Aguas cristalinas. Lugar conservado.
Río Guamaní Anexo 51	A-ORI 4	S (00° 45' 06'') – W (77° 37' 36'')	Vías: Sendero, desde la comunidad de Oritoyaku , se encuentra a 10 km Estado: Regular Caminata 5h 00 min.	CATEGORÍA : SITIO NATURAL TIPO: RÍO Altitud: 861 m.s.n.m. El río Guamaní cruza el territorio del PKR desde este sector, entre Yahuari y Oritoyaku. Tierras comunitarias. El río se encuentra rodeado de bosque primario (8 m de ancho). Profundidad de 2-4 m. Aguas cristalinas. Lugar conservado.
COMUNIDAD MUSHULLAKTA Anexo 52	P-MSH 1	S (00° 47' 48'') – W (77° 35' 10'')	Vías: Carretera, desde el desvío al Coca al desvío a Mushullakta : 21,3 Km. En el desvío a la comunidad de Mushullakta : 8,85 Km. Desvío a la comunidad: Vía de primer orden. Estado : Bueno Desde Archidona : Auto particular : 1 hora Trasporte público: 1h 30min Desvío de la comunidad – Mushullakta: Vía de segundo orden . Estado : Regular	CATEGORÍA: FOLKLORE Altitud: 963 m.s.n.m. Temperatura : 18 ° - 22 ° Como se detalla en el Plan de Manejo redactado en el año 2002, la comunidad Kichwa de Mushullakta fue constituida el 13 de febrero de 1988, con una superficie de 1.876,6 ha ubicadas en la Provincia del Napo, en el Bosque Protector Hollín-Loreto, que es parte de la Reserva de Biosfera Sumaco (RBS). La comunidad cuenta con importantes recursos naturales, culturales y paisajísticos, tiene una economía de auto subsistencia; y la producción se basa en el trabajo familiar que está en función de las demandas básicas de consumo de la familia. La agricultura es la principal actividad para la generación de ingresos, a través de la producción de naranjilla, café, cacao, maíz, etc. Las compañías de transporte interprovinciales solo llegan hasta el desvío a la población de Mushullakta, a partir de ahí se requiere contratar una camioneta o a su vez viajar en un auto particular. Con respecto a la escolaridad, la población posee una escuela que da educación hasta el 7mo nivel y un colegio.
Laguna Chiriyaku Anexo 53	A-MUSH 1	S (00° 49'39'') – W (77° 33' 48'')	Vías: Sendero, desde la comunidad de Mushullakta, se encuentra a 5,22 km Estado : Regular Caminata 1h 30 min	CATEGORÍA : SITIO NATURAL TIPO: LAGUNA Altitud: 1175 m.s.n.m. La laguna tiene aproximadamente 7 metros de diámetro y está rodeada de bosque primario, con una flora y fauna espectacular. Se encuentra dentro de la "Reserva de Ecoturismo" o también llamada "Aviu Urco". Esto permite que el grado de conservación sea muy alto y prácticamente nadie conozca el lugar.
Reserva Awiu Urku Anexo 54/ 55	A-MUSH 2	S (00° 49'39'') – W (77° 33' 38'')	Vías: Sendero, desde la comunidad de Mushullakta, se encuentra a 1. 5 km Estado: Regular Caminata 1h .30 min.	CATEGORÍA : SITIO NATURAL TIPO: RARQUES / RESERVAS Altitud: 1077 m.s.n.m. Zona de bosques primarios denominada "Reserva de Ecoturismo" de alrededor unas 1656,6 ha. Durante este trayecto se puede disfrutar de un bosque primario incomparable, en el que se puede avistar todo tipo de flora y fauna característica de la Amazonía Ecuatoriana. Como indica el Plan de Manejo de la Comunidad Kichwa de Mushullakta existe una gran diversidad de especies vegetales y animales.
Cascada Suyu Pakcha Anexo 55	A-MUSH 3	S (00° 49'39'') W (77° 33' 18'')	Vías: Sendero, desde la comunidad de Mushullakta, se encuentra a 5 km Estado : Regular Caminata 2h 00 min.	CATEGORÍA : SITIO NATURAL TIPO:RÍO SUBTIPO: CASCADA Altitud: 1040 m.s.n.m. Este lugar está rodeado de vegetación muy frondosa y el acceso hacia la cascada es algo complicado, debido a que es necesario mojarse para ingresar. La característica principal de este recurso es que el agua cae formando dos lagunas pequeñas al interior de todo el complejo de rocas que rodean al lugar.

Elaborado por: David Cadena.

4. Capítulo IV

Resultados

4.1. Análisis de los Recursos Turísticos

Luego de utilizar la metodología para evaluar los recursos turísticos de Ana García (2006), se dio paso a la jerarquización de cada uno de los atractivos reconocidos en el territorio. Es importante obtener la información previa sobre el terreno donde se trabajara, pues en la investigación de campo es muy conveniente organizarse en base a las características del terreno, esto para estimar tiempos de desplazamientos hacia los recursos por visitar. En esta instancia se acudió a la recolección de información, tanto de fuentes primarias y secundarias, mencionado en la Etapa 1.

También se acudió a la realización de talleres Participativos, siguiendo la propuesta metodológica expuesta en el Capítulo II, donde se aprovechó la realización de asambleas y reuniones de los habitantes del Pueblo Kichwa de Rukullakta para lograr la socialización del proyecto, tratando de tener la mayor participación por parte de los habitantes del PKR. Gracias a la mediación de algunos dirigentes de las comunidades se pudo organizar grupos de trabajo, con la finalidad de obtener información sobre el terreno y la ubicación de los recursos turísticos (**Anexo 57**).

Los resultados obtenidos fueron mapas de ubicación de recursos elaborados en su mayoría por los asistentes al taller. Este ejercicio contribuyó de forma clara y precisa para la realización de las visitas a las distintas comunidades, ya que gracias a la información obtenida de fuente primaria, fue posible realizar los cambios pertinentes al itinerario preparado previamente, para el trabajo en el campo.

La primera visita que se realizó a la comunidad del PKR se la hizo el 19 de Mayo del 2011 (**Anexo 58**), el lugar elegido para este cometido fue la casa comunal de Rukullakta, a participación a este taller, donde asistieron alrededor de 20 personas, entre síndicos, dirigentes y profesores. Las causas de que todos los dirigentes no fueron al taller fue que ellos trabajan los sábados en sus tierras que se encuentran al interior del territorio, haciéndose difícil el desplazamiento para ese día. Esto obligó a que la dinámica del taller cambie y se trabaje en un modelo para la zonificación para los desplazamientos futuros para seguir con el trabajo encomendado.

El día martes 31 de Mayo se realizó la convocatoria para un segundo taller, en el cual necesitaríamos la ayuda de los jefes comunitarios para las entradas programadas para el mes de junio. En el cual no llegó nadie para dicho evento y el mismo debió ser suspendido.

Para reconfirmar las visitas a todas las comunidades se realizó un tercer taller, el día sábado 2 de junio, en el cual tampoco se logro obtener la presencia de todos los presidentes de las poblaciones, pero los pobladores de la mayoría de las comunidades asistieron en un buen numero. Por tal motivo se decidió que las comunidades presentes serian las visitadas

(Anexo 59).

La participación de los asistentes a los distintos talleres fue muy efusiva, ya que todos aportaron con referencias geográficas, descripción y características de los lugares de posible visita y accesibilidad **(Anexo 60).**

Como se mencionó anteriormente, varias de las comunidades no asistieron a ninguno de los talleres programados y lastimosamente no se realizaron las visitas y quedaron apartadas del Inventario de Atractivos Turísticos del Pueblo Kichwa de Rukullakta.

A pesar de éstos antecedentes, las comunidades presentes, a través de sus representantes, expresaron su total apoyo y colaboración durante la permanencia de nuestro equipo en territorio Kichwa. Y están conscientes de la oportunidad que representa el turismo en sus comunidades.

4.2. Valoración y Ponderación

Siguiendo la propuesta de zonificación el análisis de los resultados se lo realizara por cada zona, utilizando la metodología propuesta en el Capítulo II.

4.2.1. Resumen Zona 1

Tabla 18. Valoración de inventario (Rukullakta, Yahuari, Hawayaku, Tambayaku, Itakivilina)

RECURSO	CRITERIOS				
	UNICIDAD	VALOR INTRÍNSECO	NOTORIEDAD	CONCENTRACIÓN DE OFERTA	CARÁCTER AMAZÓNICO
	VALORACIÓN (1 AL 5)				
COMUNIDAD RUKULLAKTA	3	3	2	2	3
Música y Danza	1	3	3	1	3
Caverna Chimbo	1	2	1	1	1
Caverna S/N	1	2	1	1	1
Rumi wasi	1	2	1	1	1
Río Lushian	1	3	2	1	2
COMUNIDAD YAWARI	3	3	3	1	3
Cerro Yawari Urku	1	3	2	1	3
Río Hollín / Gallococha	1	4	4	4	3
Cascada Challua Yaku	1	3	1	1	3
Cascada Nachi Yaku	1	3	1	1	3
COMUNIDAD AWAYAKU	3	3	1	1	3
Piedra ceremonial 1	1	2	1	1	3
Piedra ceremonial 2	1	2	1	1	3
Caverna Llulluku	1	3	1	1	2
Comunidad Tampayaku	3	3	3	1	3
Caverna Manja Alpayaku	1	3	2	1	2
Caverna Lisanloma	1	3	3	1	2
Cascada Churuyaku	1	3	3	1	2
COMUNIDAD ITAKIVILINA	3	3	3	1	3
Mirador Lalu Urku	1	3	1	1	2
Mirador 2	1	3	1	1	2
Cascada Pakcha Yaku	1	3	3	1	2
Cascada Pitayaku 1	1	3	3	1	2
Cascada Pitayaku 2	1	3	3	1	2
Cascada Nokuno Pakcha Yaku	1	3	3	1	2
Río Hollín	1	4	4	4	3

Elaborado por: David Cadena, 2012

Tabla 14. Ponderación de criterios (Rukullakta, Yahuari, Haguayaku, Itakivilina, Tambayaku)

RECURSO	PONDERACIÓN					
	UNICIDAD	VALOR INTRÍNSECO	NOTORIEDAD	CONCENTRACIÓN DE OFERTA	CARÁCTER AMAZÓNICO	TOTAL
	PORCENTAJES					
	30%	25%	25%	10%	10%	100%
COMUNIDAD RUKULLAKTA	18	15	10	4	6	53
Música y Danza	6	15	15	2	6	44
Caverna Chimbo	6	10	5	2	2	25
Caverna S/N	6	10	5	2	2	25
Rumi wuasi	6	10	5	2	2	25
Río Lushian	6	15	10	2	4	37
COMUNIDAD YAWARI	18	15	15	2	6	56
Cerro Yawari Urku	6	15	10	2	6	39
Río Hollín / Gallococha	6	20	20	8	6	60
Cascada Challua Yaku	6	15	5	2	6	34
Cascada Ñachi Yaku	6	15	5	2	6	34
Comunidad Awayaku	18	15	5	2	6	46
Piedra ceremonial 1	6	10	5	2	6	29
Piedra ceremonial 2	6	10	5	2	6	29
Caverna Llulluku	6	15	5	2	4	32
COMUNIDAD ITAKIVILINA	18	15	15	2	6	56
Mirador Lalu Urku	6	15	5	2	4	32
Mirador 2	6	10	5	2	4	27
Cascada Pakcha Yaku	6	15	15	2	4	42
Cascada Pitayaku 1	6	15	15	2	4	42
Cascada Pitayaku 2	6	15	15	2	4	42
Cascada Nokuno Pakcha Yaku	6	15	15	2	4	42
Río Hollín	6	20	20	8	6	60
COMUNIDAD TAMPAYAKU	18	15	15	2	6	56
Caverna Manja Alpayaku	6	15	10	2	4	32
Caverna Lisanloma	6	15	15	2	4	27
Cascada Churuyaku	6	15	15	2	4	42

Elaborado por: David Cadena, 2012

Tabla 19. Ranking de Valoración de la zona 1 - (Rukullakta, Yahuari, Haguayaku, Tambayaku, Itakivilina)

RECURSO	100%
Río Hollín	60
Río Hollín / Gallococha	60
Comunidad Itakivilina	56
Comunidad Tampayaku	56
Comunidad Yawari	56
Comunidad Rukullakta	53
Comunidad Awayaku	46
Música y Danza	44
Cascada Churuyaku	42
Cascada Pakcha Yaku	42
Cascada Pitayaku 1	42
Cascada Pitayaku 2	42
Cascada Nokuno Pakcha Yaku	42
Cerro Yawari Urku	39
Río Lushian	37
Cascada Challua Yaku	34
Cascada Ñachi Yaku	34
Caverna Llulluku	32
Caverna Manja Alpayaku	32
Mirador Lalu Urku	32
Piedra ceremonial 1	29
Piedra ceremonial 2	29
Caverna Lisanloma	27
Mirador 2	27
Rumi wasi	25
Caverna Chimbo	25
Caverna S/N	25

Elaborado por: David Cadena, 2012

Los resultados de la ponderación de criterios arrojan los siguientes datos para la Zona 1: Los porcentajes más altos corresponden a los relacionados con los centros poblados de esta zona del PKR, confirmando la importancia y valor cultural que posee cada una de ellas. El primer centro poblado con mayor porcentaje es la Comunidad Itakivilina, esto se debe a que está muy cerca a la carretera de primer orden, es muy fácil y rápido acceder a esta zona, además presenta parques de bosque conservados y un importante sistemas de cascadas. La comunidad de Rukullakta también tiene valores importantes dado a sus características, lugar donde se asienta las oficinas de la administración.

El aspecto cultural es importante, la ponderación de la música y danza también se encuentra con un porcentaje relativamente alto. Por otro lado un recurso de importancia es el Río Hollín, dado a su cercanía y a sus características, este río es muy importante dentro de la región, donde su cuenca posee importantes sistemas de casadas, las que tienen un especial atractivo.

Esta zona predominan miradores, cavernas, recursos con bajos pero no menos importantes valoraciones, estos recursos son los más representativos para cada una de las comunidades pertenecientes en la Zona 1, los cuales poseen un interesante valor por sus características paisajísticas, además por la facilidad que presenta su accesibilidad y la observación principalmente de fauna y flora amazónica.

La mayoría de los atractivos de esta zona son accesibles debido a la presencia de la carretera de primer orden y de caminos vecinales en regular estado. En relación a los atractivos que se encuentran alejados el deficiente sistemas de senderos presentes en los recorridos pueden ser una debilidad para el desarrollo de la actividad turística

4.3. Resumen Zona 2

Tabla 20. Valoración de Inventario (Porotoyaku, Villano, Nokuno, Lushianta)

Recurso	Criterios				
	Unicidad	Valor intrínseco	Notoriedad	Concentración de oferta	Carácter Amazónico
	Valoración (1 al 5)				
COMUNIDAD POROTOYAKU	3	3	3	1	3
Caverna Sacharuna	1	3	1	1	3
Caverna Llulluku	1	3	1	1	3
Petroglifos Saporumi/Saporuna	1	3	2	1	3
Mirador Ishingaurku	1	3	2	1	3
Cascada Amaruchapana	1	3	1	1	3
COMUNIDAD VILLANO	3	3	1	1	3
Caverna Villano	1	3	1	1	3
COMUNIDAD NOKUNO	3	3	3	1	3
Piedra de brea	1	3	1	1	1
Río / Cascada Nokuno	1	3	2	1	1
Cueva Ceremonial Nokuno	1	3	1	1	2
Mirador Nokuno	1	3	2	1	3
Caverna S/N	1	3	1	1	2
COMUNIDAD LUSHIANTA	3	3	3	1	3
Río Jondachi	1	3	2	1	3
Cascada Rinri Yaku	1	3	1	1	2
Cascada Taukiyaku	1	3	1	1	1

Elaborado por: David Cadena, 2012

Tabla 21. Ponderación de criterios de la zona 2 – (Porotoyaku, Villano, Nokuno, Lushianta)

RECURSO	PONDERACIÓN					
	UNICIDAD	VALOR INTRÍNSECO	NOTORIEDAD	CONCENTRACIÓN DE OFERTA	CARÁCTER AMAZÓNICO	TOTAL
	PORCENTAJES					
	30%	25%	25%	10%	10%	100%
COMUNIDAD POROTOYAKU	18	15	15	2	6	56
Caverna Sacharuna	6	15	5	2	6	34
Caverna Llulluku	6	15	5	2	6	34
Petroglifos Saporumi/Saporuna	6	15	10	2	6	39
Mirador Ishingaurku	6	15	10	2	6	39
Cascada Amaruchapana	6	15	5	2	6	34
COMUNIDAD VILLANO	18	15	5	2	6	46
Caverna Villano	6	15	5	2	6	34
COMUNIDAD NOKUNO	18	15	15	2	6	56
Piedra de brea	6	15	5	2	2	30
Río Cascada Nokuno	6	15	10	2	2	35
Cueva Ceremonial Nokuno	6	15	5	2	4	32
Mirador Nokuno	6	15	10	2	6	39
Caverna S/N	6	15	5	2	4	32
COMUNIDAD LUSHIANTA	18	15	15	2	6	56
Río Jondachi	6	15	10	2	6	39
Cascada Rinri Yaku	6	15	5	2	4	32
Cascada Taukiyaku	6	15	5	2	2	30

Elaborado por: David Cadena ,2012

Tabla 22. Ranking de Valoración de la zona 2 - (Porotoyaku, Villano, Nokuno, Lushianta)

RECURSO	100%
Comunidad Porotoyaku	56
Comunidad Nokuno	56
Comunidad Lushianta	56
Comunidad Villano	46
Mirador Ishingaurku	39
Río Jondachi	39
Petroglifos Saporumi/Saporuna	39
Mirador Nokuno	39
Río Cascada Nokuno	35
Cascada Amaruchapana	34
Caverna Llulluku	34
Caverna Sacharuna	34
Caverna Villano	34
Cueva Ceremonial Nokuno	32
Cascada Rinri Yaku	32
Caverna S/N	32
Cascada Taukiyaku	30
Piedra de brea	30

Elaborado por: David Cadena, 2012

La ponderación para la zona 2 arrojó resultados similares que para la zona 1, las comunidades Kichwas por su carácter cultural único tienen la puntuación más alta. Esto indica que el punto de Unicidad es más alto y que representa un atractivo adicional en caso de turismo cultural y vivencial. En este sector se evidencia gran variedad de colinas y montañas, propicias para desarrollar miradores como parte del atractivo turístico. Las formaciones geológicas presentes en esta zona son importantes, la mayoría de las cavernas visitadas están cerca de las carreteras de primer orden, el acceso hacia estos recursos es alto.

Las puntuaciones del resto de recursos turísticos se encuentran en un promedio relativamente medio, lo cual nos indica que algunos recursos son aptos para un posible desarrollo de la actividad turística. Con respecto a las puntuaciones bajas, los atractivos descritos son interesantes, pero existen muchos dentro de su categoría y esto provoca que el turista no los quiera visitar a no ser que sea algo que no haya visto anteriormente en otros lugares.

4.4. Resumen Zona 3

Tabla 23. Valoración de Inventario de la zona 3 – (Oritoyaku, Mushullakta)

RECURSO	CRITERIOS				
	UNICIDAD	VALOR INTRÍNSECO	NOTORIEDAD	CONCENTRACIÓN DE OFERTA	CARÁCTER AMAZÓNICO
	VALORACIÓN (1 AL 5)				
COMUNIDAD ORIToyAKU	3	3	3	1	3
Cascada Rumi Panga Pakcha	1	3	1	1	3
Río Hollín	1	4	4	4	3
Cascada Orituyaku Pakcha	1	3	1	1	3
Río Guamaní	1	3	2	1	3
COMUNIDAD MUSHULLAKTA	4	4	3	1	3
Laguna Chiriyaku	1	3	4	1	3
Reserva Awiu Urku	2	4	3	2	4
Cascada Suyu Pakcha	1	3	3	1	3

Elaborado por: David Cadena, 2012

Tabla 24. Ponderación de criterios Zona 3 - (Oritoyaku, Mushullakta)

RECURSO	PONDERACIÓN					
	UNICIDAD	VALOR INTRÍNSECO	NOTORIEDAD	CONCENTRACIÓN DE OFERTA	CARÁCTER AMAZÓNICO	TOTAL
	PORCENTAJES					
	30%	25%	25%	10%	10%	100%
COMUNIDAD ORITOYAKU	18	15	15	2	6	56
Cascada Rumi Panga pakcha	6	15	5	2	6	34
Río Hollín	6	20	20	8	6	60
Cascada Orituyaku Pakcha	6	15	5	2	6	34
Río Guamaní	6	15	10	2	6	39
COMUNIDAD MUSHULLAKTA	24	20	15	2	6	67
Laguna Chiriyaku	6	15	20	2	6	49
Reserva Awiu Urku	12	20	15	4	8	59
Cascada Suyu Pakcha	6	15	15	2	6	44

Elaborado por: David Cadena, 2012

Tabla 25. Ranking de Valoración de la zona 3 - (Oritoyaku, Mushullakta)

RECURSO	100%
Comunidad Mushullakta	67
Río Hollín	60
Reserva Aviu Urku	59
Comunidad Oritoyaku	56
Laguna Chiriyaku	49
Cascada Suyu Pakcha	44
Río Guamaní	39
Cascada Rumi Panga Pakcha	34
Cascada Orituyaku Pakcha	34

Elaborado por: David Cadena, 2012

Esta parte del territorio del PKR es altamente atractiva para realizar turismo, ya sea científico o de aventura. Las características de la comunidad además de tener el mejor bosque conservado de la región han hecho que no solo sea visto como atractivo turístico, si no como atractivo científico, actualmente es la única comunidad que tiene un campamento para estudios de esta índole.

El atractivo cultural de estas comunidades da un valor agregado al puntaje establecido en las fichas. Los pobladores de las 3 zonas son muy agradables y cordiales con los visitantes y hacen de esto una experiencia única. Los recursos naturales de Mushullakta tienen un puntaje alto, sobretodo la reserva de ecoturismo de Aviu Urku, ya que colinda con el Parque Nacional Sumaco y ambos lugares poseen una biodiversidad envidiable dentro del Ecuador.

El resultado del ranking viene dado por la valoración y ponderación de cada uno de los atractivos. Los cuadros de cada una de las zonas indican por jerarquización cuales son los atractivos más aptos para poder hacer turismo y cuales serian los más característicos dentro de todo el PKR.

4.5. Identificación de variables FODA para el desarrollo turístico en el Territorio del PKR

Matriz 1. FODA

	POSITIVO	NEGATIVO
ORIGEN INTERNO	<p>FORTALEZAS</p> <ul style="list-style-type: none"> - Disponibilidad de Recursos Naturales y Culturales - Organización Político- Administrativa legalizada y regulada. - Existencia de ejes viales que permiten la movilidad dentro y fuera del territorio. - Elevada diversidad biológica y geográfica. - Disponibilidad de recursos humanos 	<p>DEBILIDADES</p> <ul style="list-style-type: none"> - Desconocimiento del potencial turístico - Limitada Infraestructura para realizar actividades turísticas - Senderos inadecuados de acceso- Ecosistemas frágiles y vulnerables -Desorganización, mal uso del suelo y el espacio -Desvalorización de la cultura Kichwa
ORIGEN EXTERNO	<p>OPORTUNIDADES</p> <ul style="list-style-type: none"> - El turismo como alternativa para el desarrollo sostenible - Zona con alto interés turístico - Presencia de ONG´s -Políticas de Estado favorables para actividades turísticas - Acceso a capacitación y financiamiento 	<p>AMENAZAS</p> <ul style="list-style-type: none"> -Clima - Inestabilidad política y económica - Alta competencia turística - Desastres naturales

Elaborado: David Cadena, 2012

4.6. Análisis FODA para el desarrollo turístico en el Territorio del PKR

Matriz 2. Análisis FODA

FODA	DEBILIDADES	FORTALEZAS
<p>OPORTUNIDADES</p> <p>O1.- El turismo como opción para el desarrollo sostenible</p> <p>O2.- Territorio con alto interés turístico y biológico</p> <p>O3.- Políticas gubernamentales favorables para el turismo</p> <p>O4.- Presencia de ONG's vinculadas al desarrollo y conservación</p> <p>O5.- Capacitación en materia de turismo</p>	<p>ACCIONES DO</p> <p>-Desarrollar la aplicación del turismo comunitario como modelo de desarrollo sostenible.(O1-D2)</p> <p>-Fomentar en la comunidad la importancia de la ubicación del territorio, al estar ubicada en una de las áreas más biodiversas del mundo.(O2-D1-D9)</p> <p>- Acudir a los ministerios y ONG's que apoyen el desarrollo del turismo en el territorio.(O3-O4- D1-D5)</p> <p>-Articular redes de colaboración con las ONG's y organizaciones gubernamentales para fomentar</p>	<p>ACCIONES FO</p> <p>-Reforzar la importancia de mantener los recursos naturales y culturales en buen estado para la explotación turística (D1-F1)</p> <p>- Gestionar recursos económicos con entidades públicas y no gubernamentales (D3-D4-F2)</p> <p>- Lograr mayor accesibilidad a los atractivos turísticos (D5-F3)</p> <p>- Promover la gestión de recursos financieros al Estado (D3-F2-F5-F6)</p> <p>- Acudir al gobierno seccional para reforzar la gestión de la mejora y mantención de vías de acceso hacia los</p>

	<p>capacitación y organización del turismo y el uso de los atractivos turísticos (O4-D1-D3-D6-D7)</p> <p>-Resolver ineficiencias de los habitantes , condición que puede afectar el desarrollo del turismo en el territorio(O5-D7)</p> <p>-Realizar una campaña para mantener y fomentar la cultura de la etnia kichwa dentro del territorio. (O3-D8)</p>	<p>centros poblados y los atractivos turísticos (D2- D3- F4-F6)</p> <p>- Fomentar a la integración de las actividades agropecuarias en el proyecto de turismo.(D1-F7)</p> <p>-Desarrollar Centros turísticos comunitarios</p> <p>- Identificar a los actores con conocimientos ancestrales y artesanales. (O1-F2-F8).</p>
<p>AMENAZAS</p> <p>A1.-Clima</p> <p>A2.- Alta competencia turística</p> <p>A3.- Inestabilidad política y económica</p> <p>A4- Desastres naturales</p> <p>A5.- Tendencias desfavorables de consumo</p>	<p>ACCIONES DA</p> <p>-Incentivar la creación de planes de contingencia en el caso de desastres naturales (A1- A4-D7)</p> <p>-Fomentar la transparencia de las actividades de turismo y la redistribución de ingresos económicos (A3-D5)</p> <p>-Crear una marca del territorio del y promover la identidad kichwa dentro del PKR (A2-D8-D9)</p> <p>- Concientizar acerca las ventajas y desventajas de actividades relacionadas al shamanismo (A5-D8-D9).</p>	<p>ACCIONES FA</p> <p>-Garantizar el acceso a los recursos turísticos todo el año (A1-A2-F3.F4)</p> <p>- Resaltar las características del territorio en todos los niveles de gestión para mostrar el área donde está asentada (A2-F3-F/)</p> <p>-Garantizar la efectividad de la gestión para la obtención de recursos económicos (A3-F2-F5-F6)</p> <p>- Mejorar el estado de los recursos turísticos y fortalecer la cultura kichwa del PKR (A2-F5)</p> <p>-Promover desde el gobierno central campañas de prevención de desastres naturales(A1-A4-F5-F6)</p> <p>- Articular talleres de capacitación sobre identidad kichwa población joven del PKR</p>

Elaborado por: David Cadena, 2012

4.6.1. Identificación de la problemática del desarrollo de la actividad turística en base al FODA del territorio del PKR

En las últimas décadas el deterioro de los recursos naturales en la región amazónica se ha conformado como un problema permanente, extensiones grandes de tierra se han visto afectadas por la expansión de la frontera agrícola y ganadera, dando lugar a procesos de pastoreo, monocultivos cultivos, afectando a la flora y fauna nativas de gran parte de la región amazónica. El territorio del PKR se ha constituido desde sus inicios sobre una estructura social y económica compleja, lo que ha dado lugar a una sociedad muy apegada a actividad agrícola y al uso de los recursos naturales para la subsistencia.

Con relación a al recurso cultural, la problemática se evidencia en la pérdida de costumbres, lenguaje y sabiduría ancestral, factores que se han visto influenciados por procesos sociales, políticos y económicos. La pérdida de la cultura es más evidente en la población joven del territorio, provocado por una fuerte devaluación de la identidad kichwa, esto también hace relación a la alteración de formas de expresión cultural lo que ha provocado el debilitamiento de su cosmovisión.

Esta condición afecta la potencialidad turística que tiene el territorio del PKR como atractivo cultural, por lo que es prioridad rescatar los componentes culturales que de por si son un importante recurso turístico de gran valor para el territorio y sus pobladores. Otro aspecto que se suma a la problemática es establecer si el territorio es adecuado para el desarrollo turístico, para su efecto se realizó una zonificación dentro del territorio y se consideró algunos aspectos actuales que pueden relacionarse afectar la intención de aplicar proyectos turísticos en el PKR.

Aquí se destaca la problemática del crecimiento y el uso del suelo desordenado, aspecto muy común en la región amazónica y otros lugares del territorio nacional, lo que ha provocado el deterioro de algunos atractivos importantes en todo el país, una de las razones es la débil política de planificación territorial relacionada al turismo, por consecuencia algunos actores emprenden cualquier actividad turística sin considerar la real aptitud del espacio y de su gente, haciendo que en su mayoría la operación turística sea poco profesional.

Con respecto a la utilización de los recursos turísticos existentes, se han definido tres zonas de análisis propuestas a partir de las condiciones del territorio, como accesibilidad y ubicación de los atractivos potenciales que pueden ser visitados dentro del territorio, es así que se busca determinar los problemas para poder definir un producto turístico adecuado.

Para poder identificar la aptitud del espacio destinado para las actividades turísticas es primordial la participación de entidades gubernamentales que se relacionen con la actividad turística y desarrollo económico, recurriendo también a la aplicación de leyes y normas que rijan la actividad. La ayuda de entidades no gubernamentales es importante ya que han sido un elemento importante en el desarrollo productivo, sin embargo las falencias de planificación turística y el la falta de la cultura empresarial de los habitantes del PKR ha causado la desmotivación de la inversión privada y pública en materia turística.

La problemática de la limitada capacitación y cultura empresarial es la principal causa que ha afectado otros proyectos de desarrollo productivo que se han querido implementar en el PKR, la falta la desorganización comunitaria, la falta de interés de los pobladores y la incapacidad de integrar al turismo en las actividades productivas son factores que en riesgo el proyecto turístico en la zona.

Un grave problema es la destrucción del hábitat que han sufrido algunas áreas del territorio, esta problemática se somete a varios factores que se menciona a continuación: el uso inadecuado de recursos, la contaminación de fuentes hídricas por uso de productos químicos, ampliación de la frontera agraria, deforestación, entre otras. Esto se complementa con la amenaza de la incursión de empresas petroleras en el territorio, las buenas remuneraciones económicas a corto plazo que genera esta actividad es una amenaza para la propuesta de la implementación de un modelo de desarrollo alternativo basado en la actividad turística.

Con relación a la infraestructura turística en el territorio se ha podido ver una pobre especialización en alojamiento, guianza y alimentación. La existencia de vías hacia y dentro del territorio se encuentran transitables, pero las falencias se notan en la falta de accesos secundarios adecuados que conducen hacia muchos de los recursos lo que afectaría a una buena prestación de servicios.

El sistema de transporte (buses y taxis) no cumple con las necesidades para el desarrollo turístico, pues estos sistemas no están regulados como servicios turísticos, las frecuencias de buses solo llegan a la zona 1 y 2, la zona 3 debido a su ubicación no posee un sistema de transporte que llegue hasta las comunidades complicando la movilidad hacia este sector.

4.7. Propuesta de un Marco Lógico para la implementación de proyectos turísticos en el PKR.

4.7.1. Fin

Implementar la actividad turística en el territorio del PKR como modelo de desarrollo para la obtención de recursos económicos alternativos y sostenibles con el medio ambiente, mejorando la calidad de vida.

4.7.2. Propósito

Desarrollar y ejecutar procesos integrales y participativos para lograr el manejo adecuado de los recursos turísticos para el desarrollo óptimo de la actividad turística en el PKR.

4.7.3. Componentes

Los componentes que se presentan a continuación son el resultado del análisis de los diferentes enfoques sectoriales y escenarios que conforman el territorio del PKR en relación a la implementación de la actividad turística:

- **Infraestructura Turística**
- **Institucional**
- **Cultural**
- **Planificación turística**

Matriz 3. Marco Lógico

	Resumen	Indicadores	Medios de Verificación	Supuestos
Fin	-La actividad turística en el territorio del PKR como modelo de desarrollo contribuye a la obtención de recursos económicos alternativos y sostenibles con el medio ambiente, mejorando la calidad de vida.	-Para el año 2020 las poblaciones étnicas de la Amazonia diversifican en un 20% las actividades productivas sostenibles	-Catastros, PIB , informe del SRI, Banco Central del Ecuador, registros de turismo	-Acceso permanente a financiamiento -Participación de la población - Aplicación de las leyes, normas, de turismo. -Utilización del r2020
Propósito	-Desarrollar y ejecutar procesos integrales y participativos para lograr el manejo adecuado de los recursos turísticos para el desarrollo óptimo de la actividad turística en el PKR.	-Plan de Manejo PKR 2008 -Plan de desarrollo para el turismo del PKR ejecutado en su totalidad para el 2020	-Informes de proyectos -Registros de capacitados -Registro de visitantes	-Participación activa del gobierno central del PKR -Participación comunitaria -Participación del Estado
Componentes	Actividades			
1 Componente Infraestructura Turística:	- Construcción y mejoramiento de instalaciones e infraestructura para la actividad turística.			
	- Dotar de infraestructura básica para la actividad turística.	-Para el año 2020 las tres zonas cuentan con centros de alojamiento y facilitación turística.	-Documento informe de la obra -Planos de construcción	-Los centros turísticos son capaces de albergar al turista y sirven como centros de información turística
	-Diseñar un plan de sistema de senderos que llevan hacia los atractivos.	-En 3 años el 100% de los senderos son aptos para el desarrollo de la actividad turística.	-Informes y planos de diseño. -Documento de inventario turístico -Cartas topográficas -Documento técnico	-La asistencia técnica es posible por la presencia de profesionales en la materia.
	-Mejorar el sistema de transporte relacionado con buses dentro del territorio del PKR	-100% de los centros poblados cuentan con frecuencias de buses	-Número de frecuencias -Cooperativas que operan en el territorio	-El gobierno central del PKR participa activamente en la articulación de nuevas frecuencias para el territorio.
	- Gestionar recursos mediante el gobierno del PKR para desarrollar capacitación especializada en prestación de bienes, servicios, guianza, alimentación y seguridad para el turista.	-El 2011 se implanto el Plan Nacional de Capacitación, para el 2020 el 100 % de los habitantes del territorio del PKR están capacitados en turismo	-Registro con informe de indicadores de progreso y resultado de cobertura de población -Informes de seguimiento de los procesos de capacitación. - Informe de las actividades -Evaluaciones, resultados en talleres	-El desarrollo de las actividades de capacitación se ejecutaran a través de la ejecución de planes de capacitación.
2 Componente Institucional:	-Fortalecer la capacitación para la planificación y manejo de la actividad turística			
	- Capacitación en administración turística, turismo sostenible y operación.	-El 100% de los propietarios de los atractivos y el 60 % de jóvenes reciben capacitación en turismo	-Certificados de asistencia - Informes de seguimiento de los procesos de	-Participación activa por parte de las entidades gubernamentales y ONG's para promover

			capacitación.	programas de capacitación.
	- Articular redes de trabajo y capacitación con instituciones gubernamentales y no gubernamentales.	-Reuniones mensuales con entidades de apoyo	-Acta de cada reunión	-Las entidades están interesadas en capacitar.
	- Regularizar al PKR legalmente, para operación organización.	-El 100% de entidades productivas ligadas con el turismo se encuentran legalizadas	-Documentos legales	-Legalidad de las tierras
	-Desarrollar el espíritu de la innovación y la cultura empresarial entre los pobladores del PKR	-Dentro de 5 años se ha desarrollado estrategias de implementación micro empresarial vinculada al turismo con relación a las artesanías y la música	-Documento de estrategias para el apoyo y fortalecimiento microempresarial - Convenios con el MINTUR -Canales de comercialización de productos	-Suficiente financiamiento para el desarrollo de estrategias para incentivar la cultura empresarial.
3 Componente Cultural:	-Fortalecer la identidad Kichwa			
	-Realizar un diagnostico situacional de la actividad artesanal	-Plan desarrollado integral en el primer año	-Evaluaciones -Productos terminados	-Recuperar la identidad cultural y de las costumbres
	- Realizar talleres de confección de artesanías e instrumentos de caza	-El 100 % de las entidades educativas tienen programas de capacitación artesanal para toda la población.	-Asistencia a los talleres -Productos producidos	-Los procesos de capacitación artesanal es financiada por entidades gubernamentales
4 Componente Planificación Turística:	-Planificación Turística para el territorio del PKR			
	- Organización del territorio de acuerdo a la potencialidad de los recursos turísticos y culturales	-Se definen procesos de planificación semestral con la participación mínima del 60% los habitantes del PKR. -Actividades participativas 100% consensuadas para definir políticas y funciones que permitan articular acciones para la planificación turística dentro del territorio -Fomentar actividades 100% sostenibles dentro de las áreas destinadas para actividades turísticas a partir del primer año.	-Documento legales, académicos, informes -Documentos técnicos -Ordenanzas -Convenios firmados	-Ordenamiento del territorio permite organizar al PKR de acuerdo a sus potencialidades
	-Fomentar el financiamiento del sector público o privado para desarrollo de la actividad turística	-Para el año 2020 el gobierno del PKR tiene acceso al financiamiento para el desarrollo de la actividad turística	-Convenios firmados de cooperación entre Estado, entidades privadas y no gubernamentales - Registro de participantes -Solicitudes recibidas para la solicitud de créditos, auspicios, etc. -Permisos de funcionamiento	-El financiamiento suficiente para al desarrollo del proyecto turístico.

Elaborado por: David Cadena.

5. Conclusiones

La implementación del turismo sostenible en el territorio del PKR como modelo de desarrollo es necesaria para la obtención de recursos económicos y mejoramiento de la vida de los pobladores, la utilización de los recursos del territorio de manera alternativa y justa con el ambiente es una misión que deben cumplir todos los actores que conforman el territorio. Para su efecto llevar a cabo procesos turísticos planificados es primordial, esto permitirá la toma de decisiones de manera racional, lo que implica reflexionar sobre el manejo y desarrollo de las condiciones económicas, sociales, político, ecológicas, cultural y el efecto de estas interacciones en el espacio territorial.

1.- El turismo comunitario debe ser visto como una forma de manejo de las actividades turísticas en el caso del PKR, esta forma de gestión de turismo tiene tres factores importantes que lo describen como un modelo de desarrollo sostenible, estos son: el respeto al entorno cultural y natural, sostenibilidad integral, y el control efectivo del negocio “turismo” por parte de la comunidad.

El turismo comunitario es un factor clave de la actividad económica dentro del PKR, es importante fortalecer la iniciativa de crear nuevas alternativas de desarrollo económico en la comunidad, dejando de lado las actividades extractivas que hoy por hoy son una amenaza latente que sufre el territorio del PKR, la presencia de las petroleras y sus propuestas económicas han sido por el momento rechazadas por la comunidad y vale la pena seguir apoyando en esta iniciativa de un modelo de desarrollo que incorpore variables socioculturales, económicas y ecológicas, esto implica acoplar instrumentos de gestión institucional y ambiental para mejorar la capacidad necesaria para articular un modelo de desarrollo sostenible.

2.- Para lograr el desarrollo de cualquier actividad turística en el territorio de PKR es importante generar recursos humanos altamente calificados para manejar el proceso de desarrollo mediante la interacción de la educación con el mundo cultural y de trabajo.

3.- El levantamiento de la línea base de atractivos turísticos fue suficiente para comprender los factores turísticos, institucionales y sociales que implican el desarrollo de la actividad turística en el territorio. En la fase de recolección de datos se realizó la identificación de 17 comunidades dentro del polígono del PKR, no obstante el grupo se redujo a 11

comunidades, las causas del porque algunas comunidades no quieran unirse al proyecto fueron de diferente índole: Falta de interés, problemas territoriales, falta de comunicación o malas relaciones entre el gobierno central del PKR y las comunidades.

4.-En los Rankings de valoración total la tendencia recursos mejores puntuados son las los centros poblados y recursos naturales como los ríos,esto se debe a que los atractivos más fuertes son la cultura y atractivos que tengan que ver con caídas de agua o grandes ríos.

Los valores de ponderación en general no son muy altos en nuestra investigación, esto se debe por una parte a que no son recursos únicos en el mundo ni en el país, sus recursos turísticos eran conocidos por pocas personas, de la falta de la oferta turista del territorio del PKR.

Estos valores arrojados después de la sistematización de los datos obtenidos de los diferentes recursos turísticos de primera mano nos muestran que el territorio el PKR tiene un potencial turístico muy interesante y atractivo, donde algunos recursos relevantes o con mejores puntuaciones pueden ser completados y ofertados.

5.- El sistema de zonificación propuesto para el levantamiento de información en la línea base indudablemente facilitó el desarrollo de la investigación. Además esta zonificación servirá a futuro para lograr una organización y especialización de actividades turísticas dentro del territorio del PKR. Los factores más influyentes por lo que se propuso esta zonificación son la ubicación biogeografía de los recursos turísticos y la accesibilidad.

7.- Se identificaron tres zonas:

Zona 1 con las comunidades (Rukullakta, Yahuari, Hawayaku, Tambayaku, Itakivilina). Este sector del PKR es una zona muy bien organizada, sus principales fortalezas son su accesibilidad y sus manifestaciones culturales, además de la presencia de oficinas centrales del PKR, condición que ayuda al sector a su dinamismo económico. También presenta zonas naturales muy importantes. El potencial turístico natural de esta zona se caracteriza por presencia de grandes cuencas hidrográficas, como es el río Hollín, río de gran caudal preciso para realizar actividades de turismo de aventura relacionada con deportes acuáticos en río, la ventaja de la zona 1 es su cercanía y fácil acceso a este río y su sistema de caídas de agua.

Zona 2 con las comunidades (Porotoyaku, Villano, Nokuno, Lushianta). Las características de esta zona son parecidas a las de la zona 1, con la diferencia que el potencial turístico se centra en la parte cultural, en esta zona las puntuaciones de los centros poblados son mayores a la de los recursos naturales, esto se debe a que la población mantiene mejor sus costumbres y tradiciones, el atractivo mejor valorado es el río Jondachi, río de iguales características a su par de la Zona 1, el río Hollín. Estas características hacen que estas dos zonas se complementen y se puedan desarrollar actividades turísticas en conjunto.

Zona 3 con las comunidades (Oritoyaku, Mushullakta). Se la considera una especial dentro del PKR, por su ubicación al estar formando parte de la zona de amortiguamiento de la reserva de Biosfera Sumaco esto lugares tienen los bosques mejores conservados del PKR, precisos para desarrollar investigaciones científicas, y por consecuencia son los recursos mejor evaluados en este trabajo. En la parte cultural se ve representada por la comunidad de Mushullakta, seguida por los atractivos naturales del río Hollín y su reserva comunitaria Aviu Urku, destino preferido de investigadores en la rama de la botánica.

8.- A partir de la identificación de los recursos turísticos y del análisis FODA del territorio del PKR, se pudo evidenciar algunas acciones que se pueden tomar en cuenta para el buen desarrollo de la actividad turística en el territorio. EL fin de este análisis fue proyectar los resultados obtenidos para el desarrollo óptimo de un posible turismo sostenible como alternativa de desarrollo económico alternativa y amigable con el ambiente, para ello se identificó algunos ejes estratégicos basados en el Marco Lógico.

9.- Potenciar el desarrollo económico local a partir del fomento, articulación y modernización de los sectores más competitivos que posee el territorio con la actividad turística.

10.- Configurar un sistema dentro y fuera del territorio para crear y mejorar la dotación y calidad de infraestructura turística.

11.- Direccionar la ejecución de planes en el ámbito turístico, en diferentes ámbitos: ambientales, sociales, económicos y políticos que garanticen la sostenibilidad en el proceso de desarrollo turístico.

12.- En General los elementos como la diversidad natural y cultural de un territorio como es el caso del PKR constituyen un gran potencial para el desarrollo de actividades turísticas, actividades que requieren ser desarrolladas y gestionadas bajo el marco de sostenibilidad.

13.- La actividad turística que se desarrolla en espacios naturales pone en riesgo los ecosistemas, estos pueden ser impactados negativamente. La sociedad que habita en el PKR desde la colonización estuvo apegada a las actividades extractivas y agrícolas. En este contexto la mayoría de los habitantes no evidencian ciertamente el potencial del turismo como una actividad complementaria para el desarrollo económico. El argumento para esta condición surge por la poca importancia de los habitantes al momento de acudir a las convocatorias para la información sobre los trabajos del proyecto de turismo, en segundo lugar el entorno no se encuentra adecuado para el desarrollo turístico, a esto se suma la débil infraestructura de planta turística.

14.- La participación de la población en el proceso de implementación del proyecto turístico es muy importante, el fortalecimiento de capacidades empresariales, gestión y seguridad turística es importante para el conocimiento del potencial turístico del territorio, de tal manera que se pueda desarrollar una actividad turística de manera competitiva.

15.- La planificación de la actividad turística debe hacerse de manera sistemática, de tal manera que incorpore a los diversos sectores y actores que pueden participar en el proceso de desarrollo del turismo sostenible, tales como: Gobierno, comunidades locales, empresas privadas, ONG's, instituciones académicas, organismos de asistencia técnica y colaboración internacional, etc.

16.- Es importante implementar buenas prácticas de turismo sostenible, en todos los niveles de los procesos del desarrollo de la actividad turística. Esto puede permitir el uso eficiente de recursos, que además pueden ser un valor agregado de la actividad turística, atrayendo a mas visitantes y obteniendo el reconocimiento por parte de entidades que manejen y promocionen el sector turístico en la zona, lo que puede ayudar al acceso de financiamiento, ya que la calidad es un indicador de que la gestión de la actividad turística, se la realiza correctamente.

17.- La participación local es un elemento donde se debe trabajar con más energía, en la realidad resulta complicado articular eficientemente a todos los actores sociales en los proyectos de turismo sostenible, es importante superar a la desconfianza que tienen los pobladores hacia el gobierno central del PKR, para esto es necesario realizar acciones demostrativas que incentiven el compromiso y el entusiasmo con el proyecto turístico.

5.1. Recomendaciones

La zonificación propuesta para el levantamiento de información puede ser un referente para el desarrollo del proyecto turístico, ya que se puede identificar una zona como proyecto piloto y luego replicarlo en las dos zonas restantes. Como comentamos la zona 1 y 2 son las locaciones con facilidad de movilidad y cercanía a centros poblados y ciudades, las cuales se pueden utilizar para el impulso de un turismo vivencial, cultural combinado con naturaleza. Mientras que la zona tres la cual se encuentra en la zona norte se recomienda el uso para el turismo de naturaleza y científico.

Es importante e prioritario mejorar la oferta turística en el PKR, ya que este territorio posee un alto interés turístico, implicando mejorar su infraestructura en torno al área turística, como son: los accesos hacia los recursos turísticos (como son caminos, senderos, etc), centros de alojamiento y alimentación, además de realizar capacitaciones básicas permanentes de: guianza, servicio al cliente y administración hacia los pobladores del sector, con la finalidad de visibilizar este proceso frente a los distintos actores políticos-sociales de los sectores públicos y privados, incentivándolos a realizar alianzas estratégicas para su financiamiento.

Dirigir esfuerzos para gestionar la construcción de centros comunitarios de alojamiento, interpretación y áreas sociales. Lugares que puedan ser utilizados para impulsar el desarrollo del turismo, así como también para capacitaciones varias en las diferentes zonas propuestas para el PKR.

Impulsar el espíritu empresarial enfocado en parte al mantenimiento de las costumbres, artesanías y artículos manufacturados con técnicas ancestrales, los cuales se pueden comercializar dentro del proyecto turístico.

Fortalecer la información del PKR en la web, haciendo un uso más agresivo de las TIC's, presentando las cualidades del territorio, tratando de resaltar las virtudes de las zonas

propuestas para el levantamiento de información, con el objetivo de que sea una vitrina para la búsqueda de financiamiento.

Para poner en marcha el proyecto, es necesaria la implementación de un sistema de capacitación previa, esto incrementará la calidad y la competencia del PKR, logrando tener así mayores resultados al momento de un futuro financiamiento.

El financiamiento de estas capacitaciones previas se las podría obtener mediante la ayuda de distintas instituciones académicas, organizaciones gubernamentales y no gubernamentales que estén trabajando en la zona y que estén dispuestas a colaborar con la ejecución del proyecto turístico (utilizando el sistema de pasantías).

Es primordial articular planes de contingencia en el caso de algún desastre natural o contaminación de las cuencas hídricas y bosques, estos estudios pueden ser realizados con la ayuda de organismos gubernamentales que sistema de pasantías, negativos para el caso de una posible operación turística dentro del territorio del PKR.

6. Bibliografía

Documentos

- ❖ Blanco, M. 2008. Guía para la elaboración del plan de desarrollo turístico de un territorio. Documento de trabajo, elaborado en el marco del Convenio de colaboración entre IICA Costa Rica y el Programa de Desarrollo Agroindustrial Rural (PRODAR). San José- Costa Rica.
- ❖ Consorcio de Consejos Provinciales del Ecuador (CONCOPE). 2011. Cadenas Productivas y Desarrollo Económico Rural en Latinoamérica, 1ra. Edición, Quito-Ecuador.
- ❖ Cordero, A. 2006. Nuevos ejes de acumulación y naturaleza: el caso del turismo. Buenos Aires-Argentina: CLACSO.
- ❖ Darquea, G. 2000. Planeación Estratégica Municipal, CELCADEL, Quito, Ecuador.
- ❖ Ecofondo. 2008. Plan de Manejo del Pueblo Kichwa de Rukullakta. Napo – Ecuador.
- ❖ Entrix, Inc. Ricthisarm C. Ltda. 1995. Estudio de Impacto Ambiental (EIA) para el Programa Sísmico en el bloque 19. Provincia del Napo. Volumen I. Quito - Ecuador.
- ❖ Fundación Bioparques. 2002. Plan de Manejo de la Reserva de Biosfera Sumaco, Imprefep, Quito.
- ❖ García, A. 2006. Guía para la estructuración de productos turísticos. Corporación Metropolitana de Turismo de Quito, Ecuador.
- ❖ Gobierno Provincial del Napo. 2000. Plan de Manejo Sustentable para la Provincia del Napo. Ecorae Napo Ecuador.
- ❖ Instituto Politécnico Nacional (IPN). 2002. Metodología Para El Análisis FODA. Dirección De Planeación Y Organización. Quito.
- ❖ Larrea, A. 2011. Modo de desarrollo, organización territorial y cambio constituyente en el Ecuador, Senplades, Quito.
- ❖ Larrea, A. 2010. La disputa de sentidos por el buen vivir como proceso contra hegemónico. En Senplades. 2010. Los nuevos retos de América Latina, Socialismo y Sumak Kawsay, Senplades, Quito

- ❖ Ministerio de Turismo de Ecuador (MINTUR). 2007. Plan Estratégico de desarrollo de turismo sostenible para el Ecuador. Quito.
- ❖ Municipio de Archidona. 2007. en Ministerio de Turismo de Ecuador (MINTUR). 2007.
Levantamiento del Inventario Georeferencial de atractivos Turísticos Urbanos y Rurales de la provincia de Napo, Cantón Archidona. Tena Ecuador.
- ❖ Ministerio de Coordinación de la Política y Gobiernos Autónomos Descentralizados (MCPGAD). 2011. Código de Ordenamiento Territorial, Autonomía y Descentralización (COOTAD). V&M Graficas. Quito- Ecuador.
- ❖ Muratorio, B. (1987). Rucuyaya Alonso y la Historia Social y Económica del Alto Napo 1850-1950. Abya Yala. Quito- Ecuador.
- ❖ Organización Mundial del Turismo.1998. Introducción al Turismo. Madrid – España.
- ❖ Palacio, J. 2004. Indicadores para la caracterización y el ordenamiento territorial, Universidad nacional Autónoma de México, Ciudad Universitaria, México DF.
- ❖ Red de Turismo Comunitario (Redturs). 2005. Servicios Empresariales Para El Desarrollo Del Enoturismo Comunitario. Ecuador-Perú-Bolivia. Cumbre Mundial del Ecoturismo. Redturs. Quebec.

Libros

- ❖ Asamblea Constituyente. 2008. Constitución de Ecuador, art 275
- ❖ Bielza de Ory, V. (2008): Introducción a la ordenación del territorio: Un enfoque geográfico, Zaragoza, Prensas Universitarias de Zaragoza.
- ❖ Boisier, S. 1999. Nuevas fronteras para la política regional en América Latina, Ciudad y Territorio- Estudios Territoriales, Ministerio de Fomento, Madrid, España.
- ❖ Ceballos, L. Héctor. 1998. Ecoturismo: Naturaleza y Desarrollo Sostenible. Editorial Diana, México.
- ❖ Coca, A. 2007. Machacuyacu, turismo y organización comunitaria, en Ruiz, E. y Solis, D. (coord.). Turismo Comunitario del Ecuador, desarrollo y sostenibilidad social. Abya Ayala. Quito- Ecuador.
- ❖ Crosby, A.1996. Desarrollo y Gestión del Turismo en Áreas Rurales y Naturales, Centro Europeo de Formación Ambiental y Turística, Madrid.

- ❖ Erazo, J. 2008. Construyendo la Autonomía, Primera Edición, Ediciones Abya – Yala, Quito –Ecuador
- ❖ Estrella, M. 2009. Turismo Comunitario, la gestión de destinos y desarrollo local, en Ruiz, E. y Vintimilla, M.A (coord.). Cultura, Comunidad y Turismo. Ensayos sobre Turismo Comunitario del Ecuador. Abya Ayala. Quito- Ecuador.
- ❖ Farfán, K. y Serrano, A. 2007. Turismo Comunitario en el Ecuador, una visión empresarial, en Ruiz, E. y Solís, D. (coord.). Turismo Comunitario del Ecuador, desarrollo y sostenibilidad social. Abya Ayala. Quito- Ecuador.
- ❖ Fisher, J. 1998. EL camino desde Río. El desarrollo sustentable y el movimiento no gubernamental en el Tercer Mundo, Fondo de Cultura Económica, México.
- ❖ Gómez, D. 2008. Ordenación Territorial. 2da. Edición. Mundi-Prensa, Madrid.
- ❖ Iglesias, R. .2007.Comercialización de Productos y Servicios turísticos. Editorial Síntesis. España.
- ❖ Jarrett, C. 2011. Una historia cultural del movimiento indígena ecuatoriano: conciencia étnica, movilización política y experimentos en auto-determinación. Tesis. Elon University.
- ❖ McIntosh, R. Golderner, C. y Ritchie, J.2002. Turismo: Planeación, Administración y Perspectivas. Limusa-Wiley, México.
- ❖ Muratorio, B. (1987). Rucuyaya Alonso y la Historia Social y Económica del Alto Napo 1850-1950. Abya Yala. Quito- Ecuador.
- ❖ Oberem, U. 1980. Los Quijos, Historia de la transculturación de un grupo indígena en el Oriente ecuatoriano, Instituto Otavaleño de Antropología, Otavalo. Ecuador.
- ❖ Pujadas, R.; Font, J. 1998. Ordenación y planificación territorial, Madrid, Síntesis.
- ❖ Rivera, M. 1992. El Diagnostico Participativo. Alai / Abya Yala. Ecuador.
- ❖ Ruiz, E. y Solís, D. 2007. Turismo Comunitario en el Ecuador. Desarrollo y sostenibilidad Social. Abya Yala. Quito- Ecuador.
- ❖ Ruiz, E y Vintimilla, M.2009. Cultura, Comunidad y Turismo. Ensayos sobre el turismo comunitario en Ecuador. Abya Yala. Quito – Ecuador.
- ❖ Vera, J. Fernando. 1997. Análisis territorial del turismo. Ariel, Barcelona-España.
- ❖ Wearing, S. y Neil, J. 2000. Ecoturismo: Impacto, tendencia y posibilidades Editorial Síntesis. España.

- ❖ Weitz, R. 1981. Desarrollo Rural Integrado. Centro de estudios Regionales Urbano-Rurales (CERUR), Rehovot-Israel.

Web

- ❖ Baxedale, C. 2010. Geografía, Organización del Territorio y Sistemas de Información Geográfica. GESIG- Universidad Nacional de Luján Argentina [en línea] disponible: <http://www.gesig-proeg.com.ar/documentos/libros/libro-13/CAPITULO-01.pdf> recuperado: 27 de abril.
- ❖ Carrera, P. 2011. Marco Lógico, Guía para la construcción de perfiles de Proyectos, formato SENPLADES con apoyo de información del SIG CODENPE, para las Nacionalidades y Pueblos del Ecuador [en línea] disponible: http://www.mtop.gov.ec/subsecretarias/sp/formato_perfil_proyecto_senplades.pdf recuperado : 30 de abril de 2012
- ❖ Cervantes, J. y Gómez, R. 2007. El ordenamiento territorial como eje de la planeación de proyectos de turismo sustentable, Ciencias Sociales on line, revista electrónica, Julio 2007, Vol. IV, No. 2. Universidad de Viña del Mar – Chile [en línea] disponible: http://www.uvm.cl/csonline/2007_2/pdf/cervantes-gomez.pdf recuperado: 27 de abril de 2012
- ❖ Dirección de Presupuestos Gobierno de Chile (DIPRES). 2009. Evaluación de Programas. Notas Técnicas, División de Control de Gestión. [en línea] disponible: http://www.dipres.gob.cl/572/articles-22557_doc_pdf.pdf
- ❖ Domínguez, C. 2001. Zonificación Ambiental, el Ordenamiento territorial en Instituto Amazónico de Investigaciones. 2001. Amazonia colombiana, Zonificación Ambiental para el Ordenamiento territorial en la Amazonia colombiana. Bogotá, D.C. [en línea] disponible: <http://www.ibcperu.org/doc/isis/11075.pdf> recuperado: 20 de abril de 2012
- ❖ Flores, T. 2003. Revista Trimestral Latinoamericana y Caribeña de Desarrollo. Principios del desarrollo sostenible. Vol.1. Bolivia [en línea] disponible: http://www.revistafuturos.info/futuro_1/teresa3.htm recuperado: 27 de abril de 2012
- ❖ Gobierno del principado de Asturias (GPA). 2010. Proyecto Brumas, Ruralidad, medio ambiente y sostenibilidad: Buenas prácticas para el empleo. España [en línea]

disponible:<http://proyectobrumas.es/documentacion/FM9.pdf> recuperado: 27 de abril de 2012.

- ❖ Instituto Nacional de Estadísticas y Censo (INEC), 2011. Censo de población. [en línea] disponible: http://www.inec.gov.ec/cpv/?TB_iframe=true&height=450&width=800%20rel=slbox Recuperado: 9 de abril de 2011.
- ❖ Ministerio de Turismo de Ecuador (MINTUR). 2012. Boletín Estadístico Mintur. Quito [en línea] disponible: http://www.turismo.gob.ec/index.php?option=com_content&view=article&id=4464&Itemid=4464 recuperado: 20 de abril de 2012
- ❖ Naciones Unidas.1992. Publicaciones: Programa 21 Declaración de Río [en línea] disponible : http://www.un.org/esa/dsd/agenda21_spanish/res_riodecl.shtml recuperado: 20 de abril de 2012
- ❖ Secretaria de Turismo México (Sectur). 2001. Identificación de la Potencialidad Turística en Regiones y Municipios. [en línea] disponible: <http://www.encuentra.gob.mx/resultsAPF.html?q=potencial%20turistico&client=sectur> recuperado : 30 de septiembre 2012
- ❖ Tirira, D. 2007. Mamíferos del Ecuador. Publicación Especial 6. Murciélagos Blanco, Quito Ecuador.
- ❖ Turismo Sostenible. 2006. Documentos. Carta de turismo Sostenible [en línea] disponible:<http://www.turismo-sostenible.org/docs/Carta-del-Turismo-Sostenible.pdf> recuperado: 15 de febrero de 2012
- ❖ Unión Internacional para la Conservación de la Naturaleza (UICN). 1978. Estrategia Mundial de Conservación [en línea] disponible: <http://www.iucn.org/es/busqueda.cfm?uSearchTerm=estrategia+mundial+conservacion> recuperado: 20 de abril de 2012

ANEXOS

Formato de ficha

FICHA DE ATRACTIVOS		
1.NOMBRE	2.FICHA Nº	3.FICHAS ASOCIADAS :
4.CATEGORÍA	5. TIPO Y SUBTIPO	
6.UBICACIÓN:		
7.ACCESO		
8.Desde:	9.Vía, tipo y estado:	10.Medio de acceso: 11.Tiempo:
12.DESCRIPCIÓN		
13.ACTIVIDADES TURÍSTICAS/RECREATIVAS ACTUALES		
14.HORARIOS	15. PRECIOS	16. PROPIETARIO
		17. PERSONA DE CONTACTO
18.TIPO DE PUBLICO/CLIENTE/VISITANTE		
Semana		
Fin de Semana		
Feriados Largos		
Vacaciones:		
19. EMPRESAS QUE OPERAN	20.ACTIVIDAD	
21. CÓDIGO		

22.SERVICIOS:

- Estacionamiento
- Comida
- Alojamiento
- Visitas Guiadas
- Talleres
- Rutas autoguiadas
- Señalización para llegar
- Señalización interna
- Limpieza y Recogida de basuras
- Servicios Higiénicos
- Seguridad, Mantenimiento
- Alquiler de material para realizar actividades
- Venta de souvenir, información sobre el recurso
- Folletos informativos
- Teléfono público
- Pago con tarjeta de crédito
- Otros

23. POSIBLES EFECTOS NEGATIVOS DEL TURISMO A TENER EN CUENTA**24. FUENTES DOCUMENTALES E INFORMATIVAS****25. OBSERVACIONES****26.Ficha realizada por****27.Fecha**

Comunidad Rukullakta. Ficha. P-RUK

FICHA DE NÚCLEO DE POBLACIÓN		
1. LOCALIDAD RUKULLAKTA	2. FICHA Nº P-RUK	3. FICHAS ASOCIADAS: A-RUK (1,2,3,4,5)
4. ACCESOS 5. Desde	6. Vía, tipo y estado	
Archidona vía a Quito por la carretera E 45, desvío a Rukullakta a 1, 31 Km de la Carretera principal.	Desde Rukullakta hasta Aguayaku la vía se encuentra asfaltada.(vía primer orden) Desde el desvío en Aguayaku – Tambayaku la vía es lastrada (Segundo orden) estado regular.	Desde el Archidona: Auto particular : 20 min. Trasporte público: 30 min Bus Coop. Napo Auto particular
8. BREVE DESCRIPCIÓN		
Ubicación: La comunidad de Rukullakta se encuentra en la Provincia del Napo, Cantón Archidona, Parroquia de San Pablo. Está ubicada en las coordenadas: S(00° 53' 37") - W (77° 47' 49"). Con una altitud de 754 m.s.n.m. Y con temperaturas que varían entre 18 °y 22 °C. Rukullakta se caracteriza por ser el centro poblado más importante del PKR en aspecto administrativo y comercial. A partir de aquí se mueven todas las leyes y políticas, además de ser la sede del Presidente del Pueblo Kichwa o Kuraka. Aquí se puede encontrar restaurantes donde se venden gastronomía típica de la amazonia. Existe la compañía de buses "Expreso Napo", la cual pasa varias veces al día por la mitad del centro poblado hacia otras comunidades del territorio. Con respecto a la infraestructura educacional, Rukullakta cuenta con 1 escuela hispana que brinda educación hasta el 7mo nivel. Adicionalmente la comunidad cuenta con servicio de luz, telefonía convencional y celular y recolección de basura 1 vez por semana.		
9. PRINCIPALES RECURSOS Y ATRACTIVOS		
Categoría	Tipo	Recursos
R. Naturales		
CAVERNA CHIMBO	- Caverna	S 0° 53'46" O 77° 47' 01"
CAVERNA S/N	- Caverna	S 0° 53'45" O 77° 47' 00"
CAVERNA RUMI WASI	- Caverna	S 0° 53'44" O 77° 46' 57"
RIO LUSHIAN	- Río	S 0° 53'55" O 77° 47' 07"
R. Etnográficos		
PUEBLO KICHWA DE RUKULLAKTA	-Música y danza -Grupo étnico	Música kichwa. Artesanías - Comida y bebidas típicas , Arquitectura popular
Folklore	- Comida y bebidas típicas. - Artesanías - Grupo étnico	- Platos Típicos, maito, guayusa, chicha ya no es mascada, tabaco artesanal. - Collares, armas para adornos. - Kichwa del alto Napo .
Actividades	Otros	Elección de reinas de la Chonta y Cacao

Actividades Programadas	Otros	-Elección de reinas de la Chonta y Cacao -Asambleas
10. INFRAESTRUCTURAS Y EQUIPAMIENTOS GENERALES (Señalar si procede y nº)		
<input type="checkbox"/> Transportes públicos. (Expreso Napo , Coop. Taxis de Archidona y Tena) <input type="checkbox"/> Gasolineras: 2 en la ciudad de Archidona. <input type="checkbox"/> Teléfono público : (no existe teléfono publico, personas poseen servicio telefonia celular) <input type="checkbox"/> Oficina bancaria : N/A <input type="checkbox"/> Cajero : (el cajero mas cercano se encuentra en la ciudad del Tena) <input type="checkbox"/> Centro de Salud :(sub centro mas cercano es de Archidona) <input type="checkbox"/> Primeros Auxilios : N/A <input type="checkbox"/> Farmacia : (Botiquín) <input type="checkbox"/> Seguridad : (el sector no es conflictivo) <input type="checkbox"/> Centros escolares : Escuela primaria bilingüe de 1 a 7 nivel <input type="checkbox"/> Centros culturales :N/A <input type="checkbox"/> Centros deportivos: Canchas de futbol, basket. <input type="checkbox"/> Espacios recreativos : Rios cercanos a la comunidades. <input type="checkbox"/> Otros: Chacras particulares, no existe educación nivel ciclo diversificado.		
11. EQUIPAMIENTOS Y SERVICIOS PARA EL TURISMO		
Alojamientos	Nº N/A	Tipo
Restaurantes	Nº N/A	Tipo
Otros lugares de comida	Nº N/A	Tipo
Empresas de Actividades Recreativas	Nº N/A	Tipo
Empresas Receptivo	Nº N/A	Tipo
Otros	Nº N/A	Tipo
12 OFICINA ITUR MAS PRÓXIMA: ARCHIDONA		
Fechas de apertura: Lun – Vier		Horarios: 9h00 17h00
13. Principales problemas		
- Señalización: Hasta la comunidad de Awayaku, no existe información de desvío hacia la comunidad. - Accesos: no - Información: si (falta de centros de información y documentación) - Conservación urbana: Casas de madera. - Saneamiento: Fosos sépticos , agua entubada. - Circulación: no hay paradas de autobús, no existen veredas. - Limpieza y recogida de basuras: No existe sistema de recolección, quema de basura. - Seguridad: Buena. - Otros: Las frecuencias de transporte son insuficientes.		
14. FUENTES DOCUMENTALES E INFORMATIVAS:		
Plan de manejo P.K.R Inventario de atractivos turísticos de la dirección de turismo del cantón Archidona.		
15. Realizada por: Diego Núñez / David Cadena		16. Fecha: 31/05/2011

Diego Núñez


FICHA DE ATRACTIVOS			
1. NOMBRE CAVERNA CHIMBO		2. FICHA N° A-RUK 2	3. FICHAS ASOCIADAS : P- RUK 1
4. CATEGORÍA SITIO NATURAL		5. TIPO Y SUBTIPO TIPO: FENOMENO ESPELEOLOGICO SUBTIPO: CAVERNA	
6. UBICACIÓN: PROVINCIA: NAPO, CANTON: ARCHIDONA, PARROQUIA: SAN PABLO.			
7. ACCESO			
8. Desde: La hacienda se encuentra en la carretera Rukullakta-Awayaku	9. Vía, tipo y estado: Carretera (primer orden) Estado : Excelente Sendero : Regular	10. Medio de acceso: Bus Auto particular	11. Tiempo: 8 min
12. DESCRIPCIÓN La piedra se encuentra en el centro poblado de Rukullakta, Es una caverna abierta, con una distancia de aproximadamente 150 metros de largo y unos 3 metros de alto, la cual no tiene salida. Se podría decir que es una especie de cañón. Esta rodeada por vegetación abundante, sobre todo sembríos de maíz por su cercanía a la comunidad. Este atractivo pertenece al Señor René Chimbo. Se localizada en las siguientes coordenadas: 0° 53'46" S 77° 47' 01" O Altitud: 652 m.s.n.m.			
13. ACTIVIDADES TURISTICAS/RECREATIVAS ACTUALES Elección de reinas en épocas de frutos como chonta y cacao.			
14. HORARIOS	15. PRECIOS	16. PROPIETARIO PKR	17. PERSONA DE CONTACTO Medardo Shiguango (Geoturismo PKR)
18. TIPO DE PUBLICO/CLIENTE/VISITANTE Semana Fin de Semana Feriados Largos Vacaciones:			
19. EMPRESAS QUE OPERAN	20. ACTIVIDAD	21. CÓDIGO	

22. SERVICIOS: <input type="checkbox"/> Estacionamiento : n/a <input type="checkbox"/> Comida: n/a <input type="checkbox"/> Alojamiento: n/a <input type="checkbox"/> Visitas Guiadas: n/a <input type="checkbox"/> Talleres: n/a <input type="checkbox"/> Rutas autoguiadas: n/a <input type="checkbox"/> Señalización para llegar : n/a <input type="checkbox"/> Señalización interna : n/a <input type="checkbox"/> Limpieza y Recogida de basuras: n/a <input type="checkbox"/> Servicios Higiénicos: n/a <input type="checkbox"/> Seguridad, Mantenimiento : n/a <input type="checkbox"/> Alquiler de material para realizar actividades: n/a <input type="checkbox"/> Venta de souvenir, información sobre el recurso: n/a <input type="checkbox"/> Folletos informativos: n/a <input type="checkbox"/> Teléfono público: Cobertura telefonía celular <input type="checkbox"/> Pago con tarjeta de crédito: n/a <input type="checkbox"/> Otros:	
23. POSIBLES EFECTOS NEGATIVOS DEL TURISMO A TENER EN CUENTA Conflictos de intereses por un incremento de turistas. Perdida de identidad. Problemas territoriales entre comunidades. Impactos ambientales por actividades turísticas. Erosión.	
24. FUENTES DOCUMENTALES E INFORMATIVAS Plan de manejo P.K.R	
25. OBSERVACIONES La comunidad se encuentra en una pugna con las compañías petroleras, para evitar exaltación de crudo dentro de su territorio.	
26. Ficha realizada por Diego Núñez / David Cadena	27. Fecha 12/11/2011

Diego Núñez



FICHA DE ATRACTIVOS			
1. NOMBRE CAVERNA 5/N		2. FICHA N° A-RUK 3	3. FICHAS ASOCIADAS : P- RUK 1
4. CATEGORÍA SITIO NATURAL		5. TIPO Y SUBTIPO TIPO: FENOMENO ESPELEOLOGICO SUBTIPO: CAVERNA	
6. UBICACIÓN: PROVINCIA: NAPO, CANTON: ARCHIDONA, PARROQUIA: SAN PABLO.			
7. ACCESO			
8. Desde: La hacienda se encuentra en la carretera Rukullakta-Awayaku	9. Vía, tipo y estado: Carretera (primer orden) Estado : Excelente Sendero: Regular	10. Medio de acceso: Bus Auto particular	11. Tiempo: 15 min
12. DESCRIPCIÓN Esta caverna tiene similares características a la "Caverna Chimbo", debido a que no esta tapada. Tiene una distancia de 50 metros de largo y 2 de alto. Al contrario de la anterior esta posee una salida final. Debido a que esta área esta sumamente intervenida, las flora del lugar en su mayoría son sembríos de maíz, naranjilla y cacao. Se localizada en las siguientes coordenadas: 0° 53'45" S 77° 47' 00" O Altitud: 626 m.s.n.m.			
13. ACTIVIDADES TURISTICAS/RECREATIVAS ACTUALES Elección de reinas en épocas de frutos como chonta y cacao.			
14. HORARIOS	15. PRECIOS	16. PROPIETARIO PKR 17. PERSONA DE CONTACTO Medardo Shiguango (Geoturismo PKR)	
18. TIPO DE PUBLICO/CLIENTE/VISITANTE Semana Fin de Semana Feriados Largos Vacaciones:			
19. EMPRESAS QUE OPERAN	20. ACTIVIDAD	21. CÓDIGO	

22.SERVICIOS:

- Estacionamiento : n/a
- Comida: n/a
- Alojamiento: n/a
- Visitas Guiadas: n/a
- Talleres: n/a
- Rutas autoguiadas: n/a
- Señalización para llegar : n/a
- Señalización interna : n/a
- Limpieza y Recogida de basuras: n/a
- Servicios Higiénicos: n/a
- Seguridad, Mantenimiento : n/a
- Alquiler de material para realizar actividades: n/a
- Venta de souvenir, información sobre el recurso: n/a
- Folletos informativos: n/a
- Teléfono público: Cobertura telefonía celular
- Pago con tarjeta de crédito: n/a
- Otros:

23. POSIBLES EFECTOS NEGATIVOS DEL TURISMO A TENER EN CUENTA

Conflictos de intereses por un incremento de turistas.
Pérdida de identidad.
Problemas territoriales entre comunidades.
Impactos ambientales por actividades turísticas.

24. FUENTES DOCUMENTALES E INFORMATIVAS


Plan de manejo P.K.R

25. OBSERVACIONES

La comunidad se encuentra en una pugna con las compañías petroleras, para evitar exaltación de crudo dentro de su territorio.

26.Ficha realizada por Diego Núñez / David Cadena

27.Fecha 12/11/2011

Diego Núñez


FICHA DE ATRACTIVOS			
1. NOMBRE RUMI WASI		2. FICHA N° A-RUK 4	3. FICHAS ASOCIADAS : P- RUK 1
4. CATEGORÍA SITIO NATURAL		5. TIPO Y SUBTIPO TIPO: FENOMENO ESPELEOLOGICO SUBTIPO: CAVERNA	
6. UBICACIÓN: PROVINCIA: NAPO, CANTON: ARCHIDONA, PARROQUIA: SAN PABLO.			
7. ACCESO			
8. Desde: La hacienda se encuentra en la carretera Rukullakta-Awayaku	9. Vía, tipo y estado: Carretera (primer orden) Estado : Excelente Sendero : Regular	10. Medio de acceso: Caminata	11. Tiempo: 25 min
12. DESCRIPCIÓN La característica más sobresaliente de este atractivo es que puede ser un espacio apto para el descanso después de una larga caminata por los lugares cercanos. Es una roca de aproximadamente 20 metros de diámetro y 5 metros de alto. La cual tiene una especie natural de visera para guarecerse del sol o la lluvia. Ubicadas en : 0° 53'44" S 77° 46' 57" O Altitud: 661 m.s.n.m.			
13. ACTIVIDADES TURISTICAS/RECREATIVAS ACTUALES Elección de reinas en épocas de frutos como chonta y cacao.			
14. HORARIOS	15. PRECIOS	16. PROPIETARIO PKR	17. PERSONA DE CONTACTO Medardo Shiguango (Geoturismo PKR)
18. TIPO DE PUBLICO/CLIENTE/VISITANTE Semana Fin de Semana Feriados Largos Vacaciones:			
19. EMPRESAS QUE OPERAN	20. ACTIVIDAD	21. CODIGO	

22. SERVICIOS:	
<input type="checkbox"/> Estacionamiento : n/a <input type="checkbox"/> Comida: n/a <input type="checkbox"/> Alojamiento: n/a <input type="checkbox"/> Visitas Guiadas: n/a <input type="checkbox"/> Talleres: n/a <input type="checkbox"/> Rutas autoguiadas: n/a <input type="checkbox"/> Señalización para llegar : n/a <input type="checkbox"/> Señalización interna : n/a <input type="checkbox"/> Limpieza y Recogida de basuras: n/a <input type="checkbox"/> Servicios Higiénicos: n/a <input type="checkbox"/> Seguridad, Mantenimiento : n/a <input type="checkbox"/> Alquiler de material para realizar actividades: n/a <input type="checkbox"/> Venta de souvenir, información sobre el recurso: n/a <input type="checkbox"/> Folletos informativos: n/a <input type="checkbox"/> Teléfono público: Cobertura telefonía celular <input type="checkbox"/> Pago con tarjeta de crédito: n/a <input type="checkbox"/> Otros:	
23. POSIBLES EFECTOS NEGATIVOS DEL TURISMO A TENER EN CUENTA	
Conflictos de intereses por un incremento de turistas. Pérdida de identidad. Problemas territoriales entre comunidades. Impactos ambientales por actividades turísticas	
24. FUENTES DOCUMENTALES E INFORMATIVAS	
Plan de manejo P.K.R	
25. OBSERVACIONES	
La comunidad se encuentra en una pugna con las compañías petroleras, para evitar exaltación de crudo dentro de su territorio.	
26. Ficha realizada por Diego Núñez / David Cadena	27. Fecha 12/11/2011

Diego Núñez


FICHA DE ATRACTIVOS			
1. NOMBRE RIO LISHIAN		2. FICHA N° A-RUK 5	3. FICHAS ASOCIADAS : P- RUK1
4. CATEGORÍA SITIO NATURAL		5. TIPO Y SUBTIPO TIPO: RIO	
6. UBICACIÓN: PROVINCIA: NAPO, CANTON: ARCHIDONA, PARROQUIA: COTUNDO.			
7. ACCESO			
8. Desde: La hacienda se encuentra en la carretera Rukulakta-Awayaku	9. Vía, tipo y estado: Sendero Estado : Regular	10. Medio de acceso: Caminata	11. Tiempo: 45 min.
12. DESCRIPCIÓN Este río es uno de los más importantes de la zona numero 1, debido a que atraviesa por varias comunidades y es de gran ayuda para las actividades diarias de las personas como cocinar, bañarse o el riego de los sembríos cercanos. Este atractivo de aguas cristalinas está rodeado por bastante vegetación en sus costados y una imagen muy agradable a la vista del turista. Se localizada en las siguientes coordenadas: 0° 53'55" S 77° 47' 07" O Altitud: 670 m.s.n.m.			
13. ACTIVIDADES TURISTICAS/RECREATIVAS ACTUALES Pesca Visita a las diferentes haciendas del sector por parte de los pobladores, visitas en tiempo libres y de vacaciones escolares.			
14. HORARIOS	15. PRECIOS	16. PROPIETARIO PKR 17. PERSONA DE CONTACTO Medardo Shiguango (Geoturismo PKR)	
18. TIPO DE PUBLICO/CLIENTE/VISITANTE Semana Fin de Semana Feriados Largos Vacaciones:			
19. EMPRESAS QUE OPERAN	20. ACTIVIDAD	21. CÓDIGO	

22. SERVICIOS:	
<input type="checkbox"/> Estacionamiento : n/a	
<input type="checkbox"/> Comida: n/a	
<input type="checkbox"/> Alojamiento: n/a	
<input type="checkbox"/> Visitas Guiadas: n/a	
<input type="checkbox"/> Talleres: n/a	
<input type="checkbox"/> Rutas autoguiadas: n/a	
<input type="checkbox"/> Señalización para llegar : n/a	
<input type="checkbox"/> Señalización interna : n/a	
<input type="checkbox"/> Limpieza y Recogida de basuras: n/a	
<input type="checkbox"/> Servicios Higiénicos: n/a	
<input type="checkbox"/> Seguridad, Mantenimiento : n/a	
<input type="checkbox"/> Alquiler de material para realizar actividades: n/a	
<input type="checkbox"/> Venta de souvenir, información sobre el recurso: n/a	
<input type="checkbox"/> Folletos informativos: n/a	
<input type="checkbox"/> Teléfono público: Cobertura telefonía celular	
<input type="checkbox"/> Pago con tarjeta de crédito: n/a	
<input type="checkbox"/> Otros:	
23. POSIBLES EFECTOS NEGATIVOS DEL TURISMO A TENER EN CUENTA	
Conflictos de intereses por un incremento de turistas.	
Pérdida de identidad.	
Problemas territoriales entre comunidades.	
Impactos ambientales por actividades turísticas.	
24. FUENTES DOCUMENTALES E INFORMATIVAS	
Plan de manejo P.K.R	
25. OBSERVACIONES	
La comunidad se encuentra en una pugna con las compañías petroleras, para evitar exaltación de crudo dentro de su territorio.	
26. Ficha realizada por Diego Núñez / David Cadena	27. Fecha 12/11/2011

Diego Núñez



Comunidad de Yawari.- Ficha P-YHR

FICHA DE NÚCLEO DE POBLACIÓN		
1. LOCALIDAD YAWARI	2. FICHA Nº P-YHR 1	3. FICHAS ASOCIADAS: A- YHR (1,2,3,4,5)
4. ACCESOS 5. Desde Machángara: Desde Quito a la Y de desvío al Coca a 109 km. Desde Archidona : 1 hora	6. Vía, tipo y estado Via de primer orden. Estado : Bueno	7. Tiempo y Medio Transporte Desde Archidona : Auto particular : 1 hora Transporte publico: 1h 30min
8. BREVE DESCRIPCIÓN Centro poblado (barrio perteneciente a la Comunidad Yawari). Las tierras comunales se encuentran en este sector al norte del polígono del PKR. El poblado se encuentra a una altura de 1081m.s.n.m. Para llegar a este punto hay que desviarse en la Y al Coca. Desde la ciudad de Quito, son 109 km. Desde Archidona el tiempo de movilización hasta esta comunidad tiene una duración 1 hora en auto particular y 1 h 30 en transporte público. La población de Yawari en la zona rural posee una dimensión de 2402,7 ha. Con una población que comprende de 118 socios. Ubicación: 00 43'29" S 77 41' 57" O Altitud: 1081 msnm. Temperatura : 16 / 18 a 24 °c		
9. PRINCIPALES RECURSOS Y ATRACTIVOS		
Categoría	Tipo	Recursos
R. Naturales		
YAWARI URKU	- Montaña	S 0º 44'17" O 77º 40' 47"
RIO HOLLIN / LAGUNA GALLOCOCHA	- Río	S 0º 45'17" O 77º 41' 34"
RIO CHANLLUA YAKU	- Río	S 0º 43'55" O 77º 40' 40"
SUYUPAKCHA	- Cascada	S 0º 45'24" O 77º 40' 01"
ÑACHI YAKU	- Cascada	S 0º 45'41" O 77º 41' 22"
R. Culturales		
R. Etnográficos	- Música y danza	- Música kichwa.
Folklore	- Comida y bebidas típicas.	- Platos Típicos, maitos, guayusa, chicha ya no es mascada, tabaco artesanal.
	- Artesanías	- Collares, armas para adornos.
	- Grupo étnico	- Kichwa del alto Napo.
Actividades Programadas	Otros	-Elección de reinas de la Chonta y Cacao -Asambleas

10. INFRAESTRUCTURAS Y EQUIPAMIENTOS GENERALES (Señalar si procede y nº)		
<input type="checkbox"/> Transportes públicos: (Coop. interprovinciales hacia el Coca y Lago Agrio) <input type="checkbox"/> Gasolineras: N/A <input type="checkbox"/> Teléfono público : (las casas ya tienen servicio telefónico) <input type="checkbox"/> Oficina bancaria : N/A <input type="checkbox"/> Cajero : (el cajero mas cercano se encuentra en la ciudad del Tena o Coca) <input type="checkbox"/> Centro de Salud : (sub centro mas cercano es de Archidona , Coca, Loreto) <input type="checkbox"/> Primeros Auxilios : N/A <input type="checkbox"/> Farmacia : (Botiquín) <input type="checkbox"/> Seguridad : (el sector no es conflictivo) <input type="checkbox"/> Centros escolares: 1 escuela, hasta 7 nivel. <input type="checkbox"/> Centros culturales :N/A <input type="checkbox"/> Centros deportivos : Canchas de futbol, volley <input type="checkbox"/> Espacios recreativos: Rios cercanos a las comunidades, Bosques primarios y secundarios. <input type="checkbox"/> Otros: Chacras particulares.		
11. EQUIPAMIENTOS Y SERVICIOS PARA EL TURISMO		
Alojamientos	Nº N/A	Tipo
Restaurantes	Nº N/A	Tipo
Otros lugares de comida	Nº N/A	Tipo
Empresas de Actividades Recreativas	Nº N/A	Tipo
Empresas Receptivo	Nº N/A	Tipo
Otros	Nº N/A	Tipo
12 OFICINA ITUR MAS PRÓXIMA: ARCHIDONA Fechas de apertura: Lun – Vier Horarios: 9h00 17h00		
13. Principales problemas - Señalización: En vista que se encuentra en una carretera principal la señalización es buena. - Accesos: Por causa de derrumbes acceder a la casa de alojamiento es difícil. - Información: (falta de centros de información y documentación) - Conservación urbana: Agradable. - Saneamiento: Fosos sépticos, agua entubada. - Circulación: viajes interprovinciales, no hay parqueadero ni veredas. - Limpieza y recogida de basuras: sistema de recolección / insuficiente. - Seguridad: El centro poblado al estar en la vía se encuentra vulnerable, no así la casa de alojamiento ya que esta a varios kilómetros de la vía. - Otros: La carretera es un peligro para los habitantes ya que hay buses y camiones que pasan a gran velocidad.		
14. FUENTES DOCUMENTALES E INFORMATIVAS: Plan de manejo P.K.R		
15. Realizada por: Diego Núñez / David Cadena		16. Fecha: 28/06/2011

Diego Núñez



FICHA DE ATRACTIVOS			
1. NOMBRE YAWARI URKU		2. FICHA Nº A-YHR 1	3. FICHAS ASOCIADAS : P- YHR 1
4. CATEGORÍA SITIO NATURAL		5. TIPO Y SUBTIPO TIPO: MONTAÑA	
6. UBICACIÓN: PROVINCIA: NAPO, CANTON: ARCHIDONA, PARROQUIA: COTUNDO.			
7. ACCESO			
8. Desde:	9. Via, tipo y estado:	10. Medio de acceso:	11. Tiempo:
Desde la Y al Coca en la via Quito- Archidona-Tena se Encuentra a 1 hora en auto Hasta Machangara .	Y al Coca-Machangara: Carretera de primer orden. Estado: Muy bueno. Desde Machangara: Sendero Estado: Regular	Auto / T. Publico Caminata	1 Hora 1 Hora
12. DESCRIPCIÓN La montaña se encuentra en la comunidad Machangara perteneciente a la población de Yawari (es tierra comunal). En su parte superior se encuentra cubierta parches de bosque primario y secundario. Uso ceremonial. Referente histórico del pueblo kichwa. Se localizada en las siguientes coordenadas: 0º 44' 17" S 77º 40' 47" O Altitud: 1207 m.s.n.m.			
13. ACTIVIDADES TURISTICAS/RECREATIVAS ACTUALES Visita a las diferentes haciendas del sector por parte de los pobladores de Yawari, visitas en tiempo de vacaciones escolares.			
14. HORARIOS	15. PRECIOS	16. PROPIETARIO PKR	17. PERSONA DE CONTACTO Medardo Shiguango (Geoturismo PKR)
18. TIPO DE PUBLICO/CLIENTE/VISITANTE Semana Fin de Semana Feriados Largos Vacaciones:			
19. EMPRESAS QUE OPERAN	20. ACTIVIDAD	21. CÓDIGO	

22.SERVICIOS:	
<input type="checkbox"/> Estacionamiento : n/a	
<input type="checkbox"/> Comida: n/a	
<input type="checkbox"/> Alojamiento: n/a	
<input type="checkbox"/> Visitas Guiadas: n/a	
<input type="checkbox"/> Talleres: n/a	
<input type="checkbox"/> Rutas autoguiadas: n/a	
<input type="checkbox"/> Señalización para llegar : n/a	
<input type="checkbox"/> Señalización interna : n/a	
<input type="checkbox"/> Limpieza y Recogida de basuras: n/a	
<input type="checkbox"/> Servicios Higiénicos: n/a	
<input type="checkbox"/> Seguridad, Mantenimiento : n/a	
<input type="checkbox"/> Alquiler de material para realizar actividades: n/a	
<input type="checkbox"/> Venta de souvenir, información sobre el recurso: n/a	
<input type="checkbox"/> Folletos informativos: n/a	
<input type="checkbox"/> Teléfono público: Cobertura telefonía celular	
<input type="checkbox"/> Pago con tarjeta de crédito: n/a	
<input type="checkbox"/> Otros:	
23. POSIBLES EFECTOS NEGATIVOS DEL TURISMO A TENER EN CUENTA	
Conflictos de intereses por un incremento de turistas.	
Pérdida de identidad.	
Problemas territoriales entre comunidades.	
Impactos ambientales por actividades turísticas.	
24. FUENTES DOCUMENTALES E INFORMATIVAS	
Plan de manejo P.K.R	
Inventario de atractivos turísticos de la dirección de turismo del cantón Archidona	
25. OBSERVACIONES	
La comunidad se encuentra en una pugna con las compañías petroleras, para evitar exaltación de crudo dentro de su territorio.	
26.Ficha realizada por Diego Núñez / David Cadena	27.Fecha 28/06/2011



FICHA DE ATRACTIVOS			
1. NOMBRE RIO HOLLIN / LAGUNA GALLOCOCHA		2. FICHA Nº A-YHR2	3. FICHAS ASOCIADAS : P- YHR 1
4. CATEGORÍA SITIO NATURAL		5. TIPO Y SUBTIPO TIPO: RIO	
6. UBICACIÓN: PROVINCIA: NAPO, CANTON: ARCHIDONA, PARROQUIA: COTUNDO.			
7. ACCESO			
8. Desde: Desde la comunidad de Machangara, se encuentra a 4,96 km	9. Vía, tipo y estado: Sendero Estado : Regular	10. Medio de acceso: Caminata	11. Tiempo: 4h 00 min.
12. DESCRIPCIÓN El río Hollin cruza el territorio del PKR desde este sector, entre Yawari y Yanayaku, perteneciente al señor Venancio Shiguango. Es un vado de río rodeado de bosque primario (20 m de ancho por 200 m de aguas tranquilas). Profundidad de 5 a 7 m. Aguas cristalinas. Lugar conservado. Se localizada en las siguientes coordenadas: 0° 45' 17" S 77° 41' 34" O Altitud: 861 m.s.n.m.			
13. ACTIVIDADES TURISTICAS/RECREATIVAS ACTUALES Pesca Visita a las diferentes haciendas del sector por parte de los pobladores de Yahuari, visitas en tiempo de vacaciones escolares.			
14. HORARIOS	15. PRECIOS	16. PROPIETARIO PKR	17. PERSONA DE CONTACTO Medardo Shiguango (Geoturismo PKR)
18. TIPO DE PUBLICO/CLIENTE/VISITANTE Semana Fin de Semana Feriados Largos Vacaciones:			
19. EMPRESAS QUE OPERAN	20. ACTIVIDAD	21. CÓDIGO	

22.SERVICIOS:	
<input type="checkbox"/> Estacionamiento : n/a	
<input type="checkbox"/> Comida: n/a	
<input type="checkbox"/> Alojamiento: n/a	
<input type="checkbox"/> Visitas Guiadas: n/a	
<input type="checkbox"/> Talleres: n/a	
<input type="checkbox"/> Rutas autoguiadas: n/a	
<input type="checkbox"/> Señalización para llegar : n/a	
<input type="checkbox"/> Señalización interna : n/a	
<input type="checkbox"/> Limpieza y Recogida de basuras: n/a	
<input type="checkbox"/> Servicios Higiénicos: n/a	
<input type="checkbox"/> Seguridad, Mantenimiento : n/a	
<input type="checkbox"/> Alquiler de material para realizar actividades: n/a	
<input type="checkbox"/> Venta de souvenir, información sobre el recurso: n/a	
<input type="checkbox"/> Folletos informativos: n/a	
<input type="checkbox"/> Teléfono público: Cobertura telefonía celular	
<input type="checkbox"/> Pago con tarjeta de crédito: n/a	
<input type="checkbox"/> Otros:	
23. POSIBLES EFECTOS NEGATIVOS DEL TURISMO A TENER EN CUENTA	
Conflictos de intereses por un incremento de turistas.	
Pérdida de identidad.	
Problemas territoriales entre comunidades.	
Impactos ambientales por actividades turísticas.	
24. FUENTES DOCUMENTALES E INFORMATIVAS	
Plan de manejo P.K.R	
Inventario de atractivos turísticos de la dirección de turismo del cantón Archidona	
25. OBSERVACIONES	
La comunidad se encuentra en una pugna con las compañías petroleras, para evitar exaltación de crudo dentro de su territorio.	
26.Ficha realizada por Diego Núñez / David Cadena	27.Fecha 29/06/2011

Diego Núñez


FICHA DE ATRACTIVOS			
1. NOMBRE RIO CHANLLUA YAKU		2. FICHA N° A-YHR3	3. FICHAS ASOCIADAS : P- YHR 1
4. CATEGORÍA SITIO NATURAL		5. TIPO Y SUBTIPO TIPO: RIO	
6. UBICACIÓN: PROVINCIA: NAPO, CANTON: ARCHIDONA, PARROQUIA: COTUNDO.			
7. ACCESO			
8. Desde: Desde la comunidad de Machangara, se encuentra a 2,53 km		9. Vía, tipo y estado: Sendero Estado : Regular	11. Tiempo: 2h .45 min.
		10. Medio de acceso: Caminata	
12. DESCRIPCIÓN El río se encuentra se encuentra en la comunidad Machángara. Este río se encuentra rodeado de bosque secundario en su mayoría. Perteneciente a la comunidad Yawari (tierras comunales). 10 m de ancho con una profundidad de 30cm a 3 m en el lugar visitado. Ubicadas en : 0° 43'55" S 77° 40' 40" O Altitud : 1098 m.s.n.m.			
13. ACTIVIDADES TURISTICAS/RECREATIVAS ACTUALES Pesca			
14. HORARIOS		15. PRECIOS	16. PROPIETARIO PKR 17. PERSONA DE CONTACTO Medardo Shiguango (Geoturismo PKR)
18. TIPO DE PUBLICO/CLIENTE/VISITANTE Semana Fin de Semana Feriados Largos Vacaciones:			
19. EMPRESAS QUE OPERAN		20. ACTIVIDAD	21. CÓDIGO

22.SERVICIOS:	
<input type="checkbox"/> Estacionamiento : n/a <input type="checkbox"/> Comida: n/a <input type="checkbox"/> Alojamiento: n/a <input type="checkbox"/> Visitas Guiadas: n/a <input type="checkbox"/> Talleres: n/a <input type="checkbox"/> Rutas autoguiadas: n/a <input type="checkbox"/> Señalización para llegar : n/a <input type="checkbox"/> Señalización interna : n/a <input type="checkbox"/> Limpieza y Recogida de basuras: n/a <input type="checkbox"/> Servicios Higiénicos: n/a <input type="checkbox"/> Seguridad, Mantenimiento : n/a <input type="checkbox"/> Alquiler de material para realizar actividades: n/a <input type="checkbox"/> Venta de souvenir, información sobre el recurso: n/a <input type="checkbox"/> Folletos informativos: n/a <input type="checkbox"/> Teléfono público: Cobertura telefonía celular <input type="checkbox"/> Pago con tarjeta de crédito: n/a <input type="checkbox"/> Otros:	
23. POSIBLES EFECTOS NEGATIVOS DEL TURISMO A TENER EN CUENTA	
Conflictos de intereses por un incremento de turistas. Perdida de identidad. Problemas territoriales entre comunidades. Impactos ambientales por actividades turísticas	
24. FUENTES DOCUMENTALES E INFORMATIVAS	
Plan de manejo P.K.R Inventario de atractivos turísticos de la dirección de turismo del cantón Archidona	
25. OBSERVACIONES	
La comunidad se encuentra en una pugna con las compañías petroleras, para evitar exaitación de crudo dentro de su territorio.	
26.Ficha realizada por Diego Núñez / David Cadena	27.Fecha 28/06/2011



FICHA DE ATRACTIVOS			
1. NOMBRE SUYUPAKCHA		2. FICHA N° A-YHR 4	3. FICHAS ASOCIADAS : P- YHR 1
4. CATEGORÍA SITIO NATURAL		5. TIPO Y SUBTIPO TIPO: CAIDA DE AGUA.	
6. UBICACIÓN: PROVINCIA: NAPO, CANTON: ARCHIDONA, PARROQUIA: COTUNDO.			
7. ACCESO			
8. Desde: Desde la comunidad de Machangara, se encuentra a 5,13 km	9. Vía, tipo y estado: Sendero Estado : Regular	10. Medio de acceso: Caminata	11. Tiempo: 4h .00 min.
12. DESCRIPCIÓN La caída de agua se encuentra dentro de la hacienda de la familia Shiguango Mamallakta, rodeada por parques de bosque primario, el estado de la cascada es conservado. Mide entre 8 a 10 metros, en época de lluvia esta caída de agua es muy caudalosa. Ubicadas en : 0° 45' 24" S 77° 40' 01" O Altitud: 929 m.s.n.m.			
13. ACTIVIDADES TURISTICAS/RECREATIVAS ACTUALES Visita a las diferentes haciendas del sector por parte de los pobladores de Yawari, visitas en tiempo de vacaciones escolares.			
14. HORARIOS	15. PRECIOS	16. PROPIETARIO PKR 17. PERSONA DE CONTACTO Medardo Shiguango (Geoturismo PKR)	
18. TIPO DE PUBLICO/CLIENTE/VISITANTE Semana Fin de Semana Feriados Largos Vacaciones:			
19. EMPRESAS QUE OPERAN	20. ACTIVIDAD	21. CÓDIGO	

22.SERVICIOS:	
<input type="checkbox"/> Estacionamiento : n/a	
<input type="checkbox"/> Comida: n/a	
<input type="checkbox"/> Alojamiento: n/a	
<input type="checkbox"/> Visitas Guiadas: n/a	
<input type="checkbox"/> Talleres: n/a	
<input type="checkbox"/> Rutas autoguiadas: n/a	
<input type="checkbox"/> Señalización para llegar : n/a	
<input type="checkbox"/> Señalización interna : n/a	
<input type="checkbox"/> Limpieza y Recogida de basuras: n/a	
<input type="checkbox"/> Servicios Higiénicos: n/a	
<input type="checkbox"/> Seguridad, Mantenimiento : n/a	
<input type="checkbox"/> Alquiler de material para realizar actividades: n/a	
<input type="checkbox"/> Venta de souvenir, información sobre el recurso: n/a	
<input type="checkbox"/> Folletos informativos: n/a	
<input type="checkbox"/> Teléfono público: Cobertura telefonía celular	
<input type="checkbox"/> Pago con tarjeta de crédito: n/a	
<input type="checkbox"/> Otros:	
23. POSIBLES EFECTOS NEGATIVOS DEL TURISMO A TENER EN CUENTA	
Conflictos de intereses por un incremento de turistas.	
Pérdida de identidad.	
Problemas territoriales entre comunidades.	
Impactos ambientales por actividades turísticas	
24. FUENTES DOCUMENTALES E INFORMATIVAS	
Plan de manejo P.K.R	
Inventario de atractivos turísticos de la dirección de turismo del cantón Archidona	
25. OBSERVACIONES	
La comunidad se encuentra en una pugna con las compañías petroleras, para evitar exaltación de crudo dentro de su territorio.	
26.Ficha realizada por Diego Núñez / David Cadena	27.Fecha 30/06/2011



FICHA DE ATRACTIVOS			
1. NOMBRE ÑACHI YAKU		2. FICHA Nº A-YHR 5	3. FICHAS ASOCIADAS : P- YHR 1
4. CATEGORÍA SITIO NATURAL		5. TIPO Y SUBTIPO TIPO: CAIDA DE AGUA.	
6. UBICACIÓN: PROVINCIA: NAPO, CANTON: ARCHIDONA, PARROQUIA: COTUNDO.			
7. ACCESO			
8. Desde: Desde la comunidad de Machangara, se encuentra a 4,20 km	9. Vía, tipo y estado: Sendero Estado : Regular	10. Medio de acceso: Caminata	11. Tiempo: 4h .00 min.
12. DESCRIPCIÓN La caída de agua se encuentra dentro de la hacienda del señor Venancio Shiguango, rodeada de parques de bosque primario, el estado de la cascada es conservado. La cascada mide entre 15 a 20 metros, su entorno es muy rocoso. Ubicadas en : 0° 45' 41" S 77° 41' 22" O Altitud: 1022 m.s.n.m.			
13. ACTIVIDADES TURISTICAS/RECREATIVAS ACTUALES Visita a las diferentes haciendas del sector por parte de los pobladores de Yawari, visitas en tiempo de vacaciones escolares.			
14. HORARIOS	15. PRECIOS	16. PROPIETARIO PKR	17. PERSONA DE CONTACTO Medardo Shiguango (Geoturismo PKR)
18. TIPO DE PUBLICO/CLIENTE/VISITANTE Semana Fin de Semana Feriados Largos Vacaciones:			
19. EMPRESAS QUE OPERAN	20. ACTIVIDAD	21. CÓDIGO	

22.SERVICIOS:	
<input type="checkbox"/> Estacionamiento : n/a <input type="checkbox"/> Comida: n/a <input type="checkbox"/> Alojamiento: n/a <input type="checkbox"/> Visitas Guiadas: n/a <input type="checkbox"/> Talleres: n/a <input type="checkbox"/> Rutas autoguiadas: n/a <input type="checkbox"/> Señalización para llegar : n/a <input type="checkbox"/> Señalización interna : n/a <input type="checkbox"/> Limpieza y Recogida de basuras: n/a <input type="checkbox"/> Servicios Higiénicos: n/a <input type="checkbox"/> Seguridad, Mantenimiento : n/a <input type="checkbox"/> Alquiler de material para realizar actividades: n/a <input type="checkbox"/> Venta de souvenir, información sobre el recurso: n/a <input type="checkbox"/> Folletos informativos: n/a <input type="checkbox"/> Teléfono público: Cobertura telefonía celular <input type="checkbox"/> Pago con tarjeta de crédito: n/a <input type="checkbox"/> Otros:	
23. POSIBLES EFECTOS NEGATIVOS DEL TURISMO A TENER EN CUENTA	
Conflictos de intereses por un incremento de turistas. Perdida de identidad. Problemas territoriales entre comunidades. Impactos ambientales por actividades turísticas	
24. FUENTES DOCUMENTALES E INFORMATIVAS	
Plan de manejo P.K.R Inventario de atractivos turísticos de la dirección de turismo del cantón Archidona	
25. OBSERVACIONES	
La comunidad se encuentra en una pugna con las compañías petroleras, para evitar exaltación de crudo dentro de su territorio.	
26.Ficha realizada por Diego Núñez / David Cadena	27.Fecha 30/06/2011



Comunidad de Awayaku.- Ficha P-AWY

FICHA DE NÚCLEO DE POBLACIÓN		
1.LOCALIDAD AWAYAKU	2.FICHA N° P-HWY 1	3.FICHAS ASOCIADAS: A- AWY (1,2,3)
4.ACCESOS 5.Desde	6.Vía, tipo y estado Vía de primer orden, asfalto, señalizado.	7.Tiempo y Medio Transporte Desde Archidona : Auto particular : 6 min Trasporte publico: 10 min
Desde la ciudad de Archidona el desvío a 1 km de la ciudad. Rukullakta – Awayaku : 2.53 km		
8.BREVE DESCRIPCIÓN La comunidad está ubicada en la Provincia del Napo, Cantón Archidona, Parroquia San Pablo. Ubicación: 00 53' 54" S 77 46' 29" O Altitud: 671 msnm. La población comprende de 128 pobladores, poseen una cancha de futbol, una de volley, las construcciones de vivienda son mixtas (programa de Miduvi y madera). La vía principal se encuentra en muy buenas condiciones, esta carretera pasa por el centro de la comunidad.		
9.PRINCIPALES RECURSOS Y ATRACTIVOS		
Categoría	Tipo	Recursos
R. Naturales		
CAVERNA LLULLUKU	-Cavernas	S 0° 53'43" O 77° 46' 16"
R. Culturales		
Piedra Ceremonial	- Histórico	S 0° 54'55" O 77° 46' 26"
Piedra Ceremonial 2	- Histórico	S 0° 53'56" O 77° 46' 27"
R. Etnográficos	- Música y danza	- Música kichwa
Folklore	- Comida y bebidas típicas.	- Platos Típicos, maitos, guayusa, chicha ya no es mascada, tabaco artesanal.
	- Artesanías	- Collares, armas para adornos.
	- Grupo Étnico	- Kichwa del alto Napo
Actividades Programadas	Otros	-Elección de reinas de la Chonta y Cacao -Asambleas
10.INFRAESTRUCTURAS Y EQUIPAMIENTOS GENERALES (Señalar si procede y n°)		
<input type="checkbox"/> Transportes públicos: (Expreso Napo , Coop. Taxis de Archidona y Tena) <input type="checkbox"/> Gasolineras: (2 gasolineras en la Archidona)		

<input type="checkbox"/> Teléfono público : (las casas no tienen servicio telefónico / telefonía celular) <input type="checkbox"/> Oficina bancaria : N/A <input type="checkbox"/> Cajero : (el cajero mas cercano se encuentra en la ciudad del Tena) <input type="checkbox"/> Centro de Salud :(sub centro mas cercano es de Archidona) <input type="checkbox"/> Primeros Auxilios : N/A <input type="checkbox"/> Farmacia : (Botiquín) <input type="checkbox"/> Seguridad : (el sector es no es conflictivo) <input type="checkbox"/> Centros escolares : 1 escuela bilingüe (Básico hasta 7 nivel) y 1 Colegio a distancia <input type="checkbox"/> Centros culturales :N/A <input type="checkbox"/> Centros deportivos : Canchas de futbol, volley. <input type="checkbox"/> Espacios recreativos : Rios cercanos a la comunidades <input type="checkbox"/> Otros : Chacras particulares.		
11.EQUIPAMIENTOS Y SERVICIOS PARA EL TURISMO		
Alojamientos	Nº N/A	Tipo
Restaurantes	Nº N/A	Tipo
Otros lugares de comida	Nº N/A	Tipo
Empresas de Actividades Recreativas	Nº N/A	Tipo
Empresas Receptivo	Nº N/A	Tipo
Otros	Nº N/A	Tipo
12 OFICINA ITUR MAS PRÓXIMA: ARCHIDONA		
Fechas de apertura: Lun – Vier		Horarios: 9h00 17h00
13.Principales problemas		
- Señalización : no - Accesos: no - Información: si (falta de centros de información y documentación) - Conservación urbana: agradable. - Saneamiento: Fosos sépticos , agua entubada. - Circulación: no hay estacionamiento vehicular / no paradas de bus. - Limpieza y recogida de basuras: no poseen sistema de recolección. Insuficiente. - Seguridad: Buena. - Otros: Con la nueva vía, la velocidad es un peligro para habitantes y visitantes.		
14. FUENTES DOCUMENTALES E INFORMATIVAS:		
Plan de manejo P.K.R Inventario de atractivos turísticos de la dirección de turismo del cantón Archidona		
15.Realizada por: Diego Núñez / David Cadena		16.Fecha: 08/06/2011



FICHA DE ATRACTIVOS			
1. NOMBRE PIEDRA CEREMONIAL 1		2. FICHA Nº A-A1 Y 1	3. FICHAS ASOCIADAS : P- AWY 1
4. CATEGORÍA Museos y Manifestaciones culturales e históricas		5. TIPO Y SUBTIPO TIPO: HISTORICO SUBTIPO: Sitio arqueológico	
6. UBICACIÓN: PROVINCIA: NAPO, CANTON: ARCHIDONA, PARROQUIA: SAN PABLO.			
7. ACCESO			
8. Desde: Se encuentra la carretera Rukullakta-Awayaku A 1,2 km de Awayaku	9. Vía, tipo y estado: Carretera (primer orden) Estado : Excelente	10. Medio de acceso: Bus Auto particular	11. Tiempo: 6 min
12. DESCRIPCIÓN La piedra se encuentra en la comunidad Awayaku, tiene forma esférica de aproximadamente 3m de largo. En su parte superior se encuentra un glifo en forma de rana. Se localizada en las siguientes coordenadas: 0° 54'55" S 77° 46' 26" O Altitud: 759 m.s.n.m.			
13. ACTIVIDADES TURISTICAS/RECREATIVAS ACTUALES Elección de reinas en épocas de frutos como chonta y cacao.			
14. HORARIOS	15. PRECIOS	16. PROPIETARIO PKR	
		17. PERSONA DE CONTACTO Med rdo Shiguango (Geoturismo PKR)	
18. TIPO DE PUBLICO/CLIENTE/VISITANTE Semana Fin de Semana Feriados Largos Vacaciones:			
19. EMPRESAS QUE OPERAN	20. ACTIVIDAD	21. CÓDIGO	

22. SERVICIOS:	
<input type="checkbox"/> Estacionamiento : n/a	
<input type="checkbox"/> Comida: No existe un comedor.	
<input type="checkbox"/> Alojamiento: n/a	
<input type="checkbox"/> Visitas Guiadas: n/a	
<input type="checkbox"/> Talleres: n/a	
<input type="checkbox"/> Rutas autoguiadas: n/a	
<input type="checkbox"/> Señalización para llegar : n/a	
<input type="checkbox"/> Señalización interna : n/a	
<input type="checkbox"/> Limpieza y Recogida de basuras: n/a	
<input type="checkbox"/> Servicios Higiénicos: n/a	
<input type="checkbox"/> Seguridad, Mantenimiento : n/a	
<input type="checkbox"/> Alquiler de material para realizar actividades: n/a	
<input type="checkbox"/> Venta de souvenir, información sobre el recurso: n/a	
<input type="checkbox"/> Folletos informativos: n/a	
<input type="checkbox"/> Teléfono público: Cobertura telefonía celular	
<input type="checkbox"/> Pago con tarjeta de crédito: n/a	
<input type="checkbox"/> Otros:	
23. POSIBLES EFECTOS NEGATIVOS DEL TURISMO A TENER EN CUENTA	
Destrucción de hábitat, destrucción de senderos, contaminación	
24. FUENTES DOCUMENTALES E INFORMATIVAS	
Plan de manejo P.K.R Inventario de atractivos turísticos de la dirección de turismo del cantón Archidona	
25. OBSERVACIONES	
Sendero con avistamiento de aves y sembríos de cacao. Bosque secundario, conservado.	
26. Ficha realizada por Diego Núñez – David Cadena	27. Fecha 02/06/2011

Diego Núñez


FICHA DE ATRACTIVOS			
1. NOMBRE PIEDRA CEREMONIAL 2		2. FICHA Nº A-AWY 2	3. FICHAS ASOCIADAS : P- AWY 1
4. CATEGORÍA Museos y Manifestaciones culturales e históricas.		5. TIPO Y SUBTIPO TIPO: HISTORICO SUBTIPO: Sitio arqueológico	
6. UBICACIÓN: PROVINCIA: NAPO, CANTON: ARCHIDONA, PARROQUIA: SAN PABLO.			
7. ACCESO			
8. Desde: Se encuentra la carretera Rukullakta-Hawayakú 1km	9. Vía, tipo y estado: Carretera (primer orden) Estado : Excelente	10. Medio de acceso: Bus Auto particular	11. Tiempo: 5 min
12. DESCRIPCIÓN La piedra se encuentra cerca de la carretera (2 m), tiene forma esférica de aproximadamente 2m de largo. En su parte superior se encuentra un glifo con muchas líneas, tipo cuadrícula. Se localizada en las siguientes coordenadas: 0° 53'56" S 77° 46' 27" O Altitud: 750 m.s.n.m.			
13. ACTIVIDADES TURISTICAS/RECREATIVAS ACTUALES Elección de peñas en épocas de frutos como chonta y cacao.			
14. HORARIOS	15. PRECIOS	16. PROPIETARIO PKR 17. PERSONA DE CONTACTO Medardo Shiguango (Geoturismo PKR)	
18. TIPO DE PUBLICO/CLIENTE/VISITANTE Semana Fin de Semana Feriados Largos Vacaciones:			
19. EMPRESAS QUE OPERAN	20. ACTIVIDAD	21. CÓDIGO	

22. SERVICIOS:	
<input type="checkbox"/> Estacionamiento : n/a	
<input type="checkbox"/> Comida: No existe un comedor.	
<input type="checkbox"/> Alojamiento: n/a	
<input type="checkbox"/> Visitas Guiadas: n/a	
<input type="checkbox"/> Talleres: n/a	
<input type="checkbox"/> Rutas autoguiadas: n/a	
<input type="checkbox"/> Señalización para llegar : n/a	
<input type="checkbox"/> Señalización interna : n/a	
<input type="checkbox"/> Limpieza y Recogida de basuras: n/a	
<input type="checkbox"/> Servicios Higiénicos: n/a	
<input type="checkbox"/> Seguridad, Mantenimiento : n/a	
<input type="checkbox"/> Alquiler de material para realizar actividades: n/a	
<input type="checkbox"/> Venta de souvenir, información sobre el recurso: n/a	
<input type="checkbox"/> Folletos informativos: n/a	
<input type="checkbox"/> Teléfono público: Cobertura telefonía celular	
<input type="checkbox"/> Pago con tarjeta de crédito: n/a	
<input type="checkbox"/> Otros:	
23. POSIBLES EFECTOS NEGATIVOS DEL TURISMO A TENER EN CUENTA	
Destrucción de hábitat, destrucción de senderos, contaminación	
24. FUENTES DOCUMENTALES E INFORMATIVAS	
Plan de manejo P.K.R Inventario de atractivos turísticos de la dirección de turismo del cantón Archidona	
25. OBSERVACIONES	
Sendero con avistamiento de aves y sembríos de cacao. Bosque secundario, conservado.	
26. Ficha realizada por Diego Núñez – David Cadena	27. Fecha 02/06/2011

Diego Núñez


FICHA DE ATRACTIVOS			
1. NOMBRE CAVERNA YUYUKU		2. FICHA N° A-AV 13	3. FICHAS ASOCIADAS : P- AWY 1
4. CATEGORÍA SITIO NATURAL		5. TIPO Y SUBTIPO TIPO: FENOMENO ESPELEOLOGICO SUBTIPO: CAVERNA	
6. UBICACIÓN: PROVINCIA: NAPO, CANTÓN: ARCHIDONA, PARROQUIA: SAN PABLO.			
7. ACCESO			
8. Desde: La Caverna se encuentra ubicada a 1km. de la comunidad.	9. Vía, tipo y estado: Desde la carretera a Porotoyaku Hay un sendero Estado : Regular	10. Medio de acceso: Caminata	11. Tiempo: 25 min.
12. DESCRIPCIÓN La caverna se encuentra a 500 metros de la carretera, es propiedad del señor Bernardo Shiguango y colinda con la comunidad de Porotoyaku. La caverna mide entre 2-4 m de alto por 2-3 m de ancho. Longitudes recorribles sin peligro: 100 m. Fenómeno espeleológico está conformado especialmente por carbono y calcio. Es una caverna húmeda, el agua llega hasta 30 a 100 cm. Flora y fauna: Palmito, Platanillo, Guaba, bejuco, frutipán, chonta, laurel, guarumo, pambil. Entre las especies cultivables: guineo y plátano, guayaba, caña de azúcar, cacao. Entre la fauna tenemos: Armadillo, cucucho, golondrina Azul y Blanca, tangaras. En cuanto a la fauna en el interior de caverna: Murciélago frutero chico y murciélago frutero común. Para visita necesaria linterna. Ubicadas en : 09° 53' 43" S 77° 46' 16" O Altitud : 688 m.s.n.m.			
13. ACTIVIDADES TURISTICAS/RECREATIVAS ACTUALES Elección de reinas en épocas de frutos como chonta y cacao.			
14. HORARIOS	15. PRECIOS	16. PROPIETARIO PKR	17. PERSONA DE CONTACTO Med. do Shiguango (Geoturismo PKR)
18. TIPO DE PUBLICO/CLIENTE/VISITANTE Semana Fin de Semana Feriados Largos Vacaciones:			
19. EMPRESAS QUE OPERAN	20. ACTIVIDAD	21. CÓDIGO	

22. SERVICIOS:	
<input type="checkbox"/>	Estacionamiento: n/a
<input type="checkbox"/>	Comida: n/a
<input type="checkbox"/>	Alojamiento: n/a
<input type="checkbox"/>	Visitas Guiadas: n/a
<input type="checkbox"/>	Talleres: n/a
<input type="checkbox"/>	Rutas autoguiadas: n/a
<input type="checkbox"/>	Señalización para llegar: n/a
<input type="checkbox"/>	Señalización interna: n/a
<input type="checkbox"/>	Limpieza y Recogida de basuras: n/a
<input type="checkbox"/>	Servicios Higiénicos: n/a
<input type="checkbox"/>	Seguridad, Mantenimiento: n/a
<input type="checkbox"/>	Alquiler de material para realizar actividades: n/a
<input type="checkbox"/>	Venta de souvenir, información sobre el recurso: n/a
<input type="checkbox"/>	Folleto informativo: n/a
<input type="checkbox"/>	Teléfono público: Cobertura telefonía celular
<input type="checkbox"/>	Pago con tarjeta de crédito: n/a
<input type="checkbox"/>	Otros:
23. POSIBLES EFECTOS NEGATIVOS DEL TURISMO A TENER EN CUENTA	
Conflictos de intereses por un incremento de turistas. Pérdida de identidad. Problemas territoriales entre comunidades. Impactos ambientales por actividades turísticas. Construcciones sobre las piedras	
24. FUENTES DOCUMENTALES E INFORMATIVAS	
Plan de manejo P.K.B. Inventario de atractivos turísticos de la dirección de turismo del cantón Archidona.	
25. OBSERVACIONES	
La comunidad se encuentra en una pugna con las compañías petroleras, para evitar exaltación de crudo dentro de su territorio.	
26. Ficha realizada por Diego Núñez / David Cadena	27. Fecha 08/06/2011

Diego Núñez



Comunidad Tampayaku.- Ficha P-TMB

FICHA DE NUCLEO DE POBLACION		
1.LOCALIDAD TAMPAYAKU	2.FICHA N° P-TMB 1	3.FICHAS ASOCIADAS: A-TMB (1,2,3)
4.ACCESOS	5.Desde	6.Via, tipo y estado
Via : Rukullakta – Awayaku , desvío en Awayaku 2.53 km	Desde Rukullakta hasta Awayaku la vía se encuentra asfaltada.(vía primer orden) Desde el desvío en Awayaku – Tampayaku la vía es lastrada (segundo orden) ESTADO REGULAR	7.Tiempo y Medio Transporte Desde el Archidona : Auto particular : 20 min Trasporte publico: 30 min
8.BREVE DESCRIPCIÓN Ubicación: 00 54'45"S 77 45' 54"O Altitud: 654 m.s.n.m. La población comprende de 134 pobladores, poseen una cancha de futbol. La comunidad cuenta con una escuela bilingüe hasta (7 nivel). Las construcciones de vivienda son mixtas (programa de Miduvi y madera). La carretera principal se encuentra en muy buenas condiciones hasta el desvío a esta comunidad, desde el desvío es un camino de segundo orden que por consecuencia del invierno no se encuentra en buenas condiciones, la carretera cruza por el centro de la comunidad. Poseen una casa comunal. Cancha de la escuela esta cubierta.		
9.PRINCIPALES RECURSOS Y ATRACTIVOS		
Categoría	Tipo	Recursos
R. Naturales CAVERNA MANJA ALPAYAKU	- Caverna	S 0° 54'54" O 77° 45' 59"
CAVERNA LISANLOMA	- Caverna	S 0° 54'17" O 77° 45' 40"
CASCADA CHURUYAKU	- Cascada	S 0° 54'28" O 77° 45' 33"
R. Etnográficos Folklore	- Música y danza - Comida y bebidas típicas. - Artesanías - Grupo Étnico	- Música kichwa. - Platos Típicos, maito, guayusa, chicha ya no es mascada, tabaco artesanal. - Collares, armas para adornos. - Kichwa del alto Napo.

Programadas		-Asambleas
10. INFRAESTRUCTURAS Y EQUIPAMIENTOS GENERALES (Señalar si procede y nº)		
<input type="checkbox"/> Transportes públicos: (Expreso Napo, Coop. Taxis de Archidona y del Tena) <input type="checkbox"/> Gasolineras: 2 gasolineras en la ciudad de Archidona <input type="checkbox"/> Teléfono público: Telefonía celular. <input type="checkbox"/> Oficina bancaria : N/A <input type="checkbox"/> Cajero : (el cajero más cercano se encuentra en la ciudad del Tena a 24km) <input type="checkbox"/> Centro de Salud :(sub centro más cercano es de Archidona) <input type="checkbox"/> Primeros Auxilios : N/A <input type="checkbox"/> Farmacia : (Botiquín) <input type="checkbox"/> Seguridad : (el sector es no es conflictivo) <input type="checkbox"/> Centros escolares: 1 escuela, 1 colegio. <input type="checkbox"/> Centros culturales :N/A <input type="checkbox"/> Centros deportivos: 1 Cancha de fútbol, 1 de ecuavolley. <input type="checkbox"/> Espacios recreativos: Ríos cercanos a las comunidades. <input type="checkbox"/> Otros : Chacras particulares		
11. EQUIPAMIENTOS Y SERVICIOS PARA EL TURISMO		
Alojamientos	Nº N/A	Tipo
Restaurantes	Nº N/A	Tipo
Otros lugares de comida	Nº N/A	Tipo
Empresas de Actividades Recreativas	Nº N/A	Tipo
Empresas Receptivo	Nº N/A	Tipo
Otros	Nº N/A	Tipo
12. OFICINA ITUR MAS PRÓXIMA: ARCHIDONA		
Fechas de apertura: Lun – Vier		Horarios: 9h00 17h00
13. Principales problemas		
<ul style="list-style-type: none"> - Señalización : no - Accesos: no - Información: si (falta de centros de información y documentación) - Conservación urbana : agradable - Saneamiento : Fosos sépticos , agua entubada - Circulación: no hay estacionamiento vehicular / no paradas de bus - Limpieza y recogida de basuras: no poseen sistema de recolección. Insuficiente. - Seguridad: Buena - Otros: Con la nueva vía, la velocidad es un peligro para habitantes y visitantes. 		
14. FUENTES DOCUMENTALES E INFORMATIVAS:		
Plan de manejo P.K.R Inventario de atractivos turísticos de la dirección de turismo del cantón Archidona		
26. Ficha realizada por Diego Núñez / David Cadena		27. Fecha 18/05/2011



FICHA DE ATRACTIVOS			
1. NOMBRE CAVERNA MANJA ALPAYAKU		2. FICHA N° A-TMB 1	3. FICHAS ASOCIADAS : P- TMB 1
4. CATEGORÍA SITIO NATURAL		5. TIPO Y SUBTIPO TIPO: FENOMENO ESPELEOLÓGICO SUBTIPO: CAVERNA	
6. UBICACIÓN: PROVINCIA: NAPO, CANTON: ARCHIDONA, PARROQUIA: SAN PABLO.			
7. ACCESO			
8. Desde: La Caverna se encuentra ubicada a 800 m. de la comunidad Tampayaku y a 6 Km de Archidona.	9. Vía, tipo y estado: Sendero Estado : Regular	10. Medio de acceso: Caminata	11. Tiempo: 45 min
12. DESCRIPCIÓN La caverna se encuentra en la comunidad Tampayaku, es propiedad del señor Mariano Tunay. La caverna mide entre 1-2 m de alto por 3 m de ancho. Longitudes recorribles sin peligro: 300 m. Fenómeno espeleológico está conformado especialmente por carbono y calcio, en su interior se pueden apreciar pequeñas estalactitas y estalagmitas. Es una caverna húmeda, el agua llega hasta 30 a 100 cm en estaciones secas y hasta 2m en épocas de lluvias. Flora y fauna: Palmito, Platanillo, Guaba bejuco Frutipán, higuérón, Chontaduro, Laurel, Guarumo, Pambil. Entre las especies cultivables: Guineo y plátano, Guayaba, Caña de Azúcar, Cacao. Entre la fauna tenemos: Armadillo, cuchucho, rana terrestre, golondrina Azul y Blanca, Tangara Enmascarada. En cuanto a la fauna en el interior de caverna: Murciélago frutero chico y murciélago frutero común. Para visita necesaria linterna. Se localizada en las siguientes coordenadas: 0° 54' 54" S 77° 45' 59" O Altitud: 661 m.s.n.m.			
13. ACTIVIDADES TURISTICAS/RECREATIVAS ACTUALES Elección de reinas en épocas de frutos como chonta y cacao.			
14. HORARIOS	15. PRECIOS	16. PROPIETARIO PKR	17. PERSONA DE CONTACTO Medardo Shiguango (Geoturismo PKR)
18. TIPO DE PUBLICO/CLIENTE/VISITANTE Semana Fin de Semana Feriados Largos Vacaciones:			
19. EMPRESAS QUE OPERAN	20. ACTIVIDAD	21. CÓDIGO	

22. SERVICIOS:	
<input type="checkbox"/> Estacionamiento : n/a <input type="checkbox"/> Comida: No existe un comedor. <input type="checkbox"/> Alojamiento: n/a <input type="checkbox"/> Visitas Guiadas: n/a <input type="checkbox"/> Talleres: n/a <input type="checkbox"/> Rutas autoguiadas: n/a <input type="checkbox"/> Señalización para llegar : n/a <input type="checkbox"/> Señalización interna : n/a <input type="checkbox"/> Limpieza y Recogida de basuras: n/a <input type="checkbox"/> Servicios Higiénicos: n/a <input type="checkbox"/> Seguridad, Mantenimiento : n/a <input type="checkbox"/> Alquiler de material para realizar actividades: n/a <input type="checkbox"/> Venta de souvenir, información sobre el recurso: n/a <input type="checkbox"/> Folletos informativos: n/a <input type="checkbox"/> Teléfono público: Cobertura telefonía celular <input type="checkbox"/> Pago con tarjeta de crédito: n/a <input type="checkbox"/> Otros:	
23. POSIBLES EFECTOS NEGATIVOS DEL TURISMO A TENER EN CUENTA	
Conflictos de intereses por un incremento de turistas. Perdida de identidad. Problemas territoriales entre comunidades. Impactos ambientales por actividades turísticas	
24. FUENTES DOCUMENTALES E INFORMATIVAS	
Plan de manejo P.K.R Inventario de atractivos turísticos de la dirección de turismo del cantón Archidona	
25. OBSERVACIONES	
La comunidad se encuentra en una pugna con las compañías petroleras, para evitar exaltación de crudo dentro de su territorio.	
26. Ficha realizada por Diego Núñez / David Cadena	27. Fecha 02/06/2011



FICHA DE ATRACTIVOS			
1. NOMBRE CAVERNA LISANLOMA		2. FICHA Nº A-TMB 2	3. FICHAS ASOCIADAS : P- TMB 1
4. CATEGORÍA SITIO NATURAL		5. TIPO Y SUBTIPO TIPO: FENOMENO ESPELEOLOGICO SUBTIPO: CAVERNA	
6. UBICACIÓN: PROVINCIA : NAPO , CANTON: ARCHIDONA , PARROQUIA : SAN PABLO.			
7. ACCESO			
8. Desde: La Caverna se encuentra ubicada a 1km. de la comunidad Tampayaku y a 7 Km de Archidona.		9. Vía, tipo y estado: Sendero Estado : Regular	10. Medio de acceso: Caminata
			11. Tiempo: 1 hora
12. DESCRIPCIÓN La caverna de Lisanloma, se encuentra en la comunidad Tampayaku, en la propiedad es de la Familia Ramón Grefa, a una media hora en auto desde la cabecera cantonal Archidona. La caverna mide entre 1 -2 m de alto por 1 metro de ancho. Longitudes recorribles sin peligro: 150 m. Fenómeno espeleológico está conformado especialmente por carbono y calcio. Es una caverna húmeda, el agua llega de 20 a 50 cm en estaciones secas y hasta 1 m en épocas de lluvias. Flora y fauna: flora cultivadas: Guineo y plátano, achiote, guayaba, caña de Azúcar, cacao, piña, papaya, yuca, naranjilla. También se puede ver palmito, platanillo, guaba bejuco, frutipán, higuerón, chontaduro, laurel, Pambil. Entre la fauna tenemos: Armadillo, Cuchucho, Golondrina Azul y Blanca. En cuanto a la fauna en el interior de caverna: Angliopigidos, Murciélago frutero chico y murciélago frutero común. Para visita necesaria linterna. Ubicadas en : 0° 54' 17" S 77° 45' 40" O Altitud: 648 m.s.n.m.			
13. ACTIVIDADES TURISTICAS/RECREATIVAS ACTUALES Elección de reinas en épocas de frutos como chonta y cacao.			
14. HORARIOS	15. PRECIOS	16. PROPIETARIO PKR 17. PERSONA DE CONTACTO Medardo Shiguango (Geoturismo PKR)	
18. TIPO DE PUBLICO/CLIENTE/VISITANTE Semana Fin de Semana Feriados Largos Vacaciones:			
19. EMPRESAS QUE OPERAN	20. ACTIVIDAD	21. CÓDIGO	

22. SERVICIOS:	
<input type="checkbox"/> Estacionamiento : n/a <input type="checkbox"/> Comida: No existe un comedor. <input type="checkbox"/> Alojamiento: n/a <input type="checkbox"/> Visitas Guiadas: n/a <input type="checkbox"/> Talleres: n/a <input type="checkbox"/> Rutas autoguiadas: n/a <input type="checkbox"/> Señalización para llegar : n/a <input type="checkbox"/> Señalización interna : n/a <input type="checkbox"/> Limpieza y Recogida de basuras: n/a <input type="checkbox"/> Servicios Higiénicos: n/a <input type="checkbox"/> Seguridad, Mantenimiento : n/a <input type="checkbox"/> Alquiler de material para realizar actividades: n/a <input type="checkbox"/> Venta de souvenir, información sobre el recurso: n/a <input type="checkbox"/> Folletos informativos: n/a <input type="checkbox"/> Teléfono público: Cobertura telefonía celular <input type="checkbox"/> Pago con tarjeta de crédito: n/a <input type="checkbox"/> Otros:	
23. POSIBLES EFECTOS NEGATIVOS DEL TURISMO A TENER EN CUENTA	
Conflictos de intereses por un incremento de turistas. Perdida de identidad. Problemas territoriales entre comunidades. Impactos ambientales por actividades turísticas	
24. FUENTES DOCUMENTALES E INFORMATIVAS	
Plan de manejo P.K.R Inventario de atractivos turísticos de la dirección de turismo del cantón Archidona	
25. OBSERVACIONES	
La comunidad se encuentra en una pugna con las compañías petroleras, para evitar exaltación de crudo dentro de su territorio.	
26. Ficha realizada por Diego Núñez / David Cadena	27. Fecha 02/06/2011



FICHA DE ATRACTIVOS			
1. NOMBRE CASCADA CHURUYAKU		2. FICHA Nº A-TMB 3	3. FICHAS ASOCIADAS : P-TMB1
4. CATEGORÍA Sitios Naturales		5. TIPO Y SUBTIPO TIPO: RIO SUBTIPO: Cascada	
6. UBICACIÓN: PROVINCIA : NAPO , CANTON: ARCHIDONA , PARROQUIA : SAN PABLO.			
7. ACCESO			
8. Desde: La Cascada se encuentra ubicada a 1 Km. de la comunidad Tampayaku y a 7 Km de Archidona.		9. Vía, tipo y estado: Sendero Buen estado	10. Medio de acceso: Terrestre (caminata)
			11. Tiempo: 1 hora.
12. DESCRIPCIÓN La cascada Churuyaku, se encuentra en la comunidad Tampayaku. Propiedad de la familia Ramón Grefa, a una media hora en auto desde la cabecera cantonal Archidona. La cascada mide entre 4 -6 m de alto. Su caudal varía dependiendo de las épocas secas y lluviosas. Flora y fauna: Esta rodeada de bosque primario, se puede identificar palmito, platanillo, guaba bejuco, frutipán, higuerón, chontaduro, laurel, pambil, mata palos, ayawaska. Las rocas se encuentran forradas de musgos y helechos, además de presencia de epifitas y líquenes. Parques de bosques secundarios y presencia de cultivos: Guineo y plátano, achiote, guayaba, caña de azúcar, cacao, piña, papaya, yuca, naranjilla. Entre la fauna tenemos: Armadillo, cucucho, golondrina Azul y Blanca, guatusa, guantas, loros. Ubicadas en: 0° 54'28" S 77° 45' 33" O Altitud: 671 m.s.n.m.			
13. ACTIVIDADES TURISTICAS/RECREATIVAS ACTUALES Elección de reinas en épocas de frutos como chonta y cacao.			
14. HORARIOS	15. PRECIOS	16. PROPIETARIO PKR	17. PERSONA DE CONTACTO Medardo Shiguango (Geoturismo PKR)
18. TIPO DE PUBLICO/CLIENTE/VISITANTE Semana Fin de Semana Feriados Largos Vacaciones:			
19. EMPRESAS QUE OPERAN	20. ACTIVIDAD	21. CÓDIGO	

22. SERVICIOS:	
<input type="checkbox"/> Estacionamiento : n/a	
<input type="checkbox"/> Comida: No existe un comedor.	
<input type="checkbox"/> Alojamiento: n/a	
<input type="checkbox"/> Visitas Guiadas: n/a	
<input type="checkbox"/> Talleres: n/a	
<input type="checkbox"/> Rutas autoguiadas: n/a	
<input type="checkbox"/> Señalización para llegar : n/a	
<input type="checkbox"/> Señalización interna : n/a	
<input type="checkbox"/> Limpieza y Recogida de basuras: n/a	
<input type="checkbox"/> Servicios Higiénicos: n/a	
<input type="checkbox"/> Seguridad, Mantenimiento : n/a	
<input type="checkbox"/> Alquiler de material para realizar actividades: n/a	
<input type="checkbox"/> Venta de souvenir, información sobre el recurso: n/a	
<input type="checkbox"/> Folletos informativos: n/a	
<input type="checkbox"/> Teléfono público: Cobertura telefonía celular	
<input type="checkbox"/> Pago con tarjeta de crédito: n/a	
<input type="checkbox"/> Otros:	
23. POSIBLES EFECTOS NEGATIVOS DEL TURISMO A TENER EN CUENTA	
Conflictos de intereses por un incremento de turistas.	
Pérdida de identidad.	
Problemas territoriales entre comunidades.	
Impactos ambientales por actividades turísticas	
24. FUENTES DOCUMENTALES E INFORMATIVAS	
Plan de manejo P.K.R	
Inventario de atractivos turísticos de la dirección de turismo del cantón Archidona	
25. OBSERVACIONES	
La comunidad se encuentra en una pugna con las compañías petroleras, para evitar exaltación de crudo dentro de su territorio.	
26. Ficha realizada por: Diego Núñez / David Cadena	27. Fecha: 02/06/2011



Comunidad de Itakivilina.- Ficha P- ITA

FICHA DE NÚCLEO DE POBLACIÓN		
1. LOCALIDAD ITAKIVILILA	2. FICHA Nº P-ITA 1	3. FICHAS ASOCIADAS: A- ITA (1,2,3,4,5,6,7)
4. ACCESOS 5. Desde	6. Vía, tipo y estado	7. Tiempo y Medio Transporte
Vía : Rukullakta – Hawayaku , desvío en Hawayaku hasta Tampayaku Tampayaku – Itakivilina : 1,49 Km	Desde Rukullakta hasta Awayaku la vía se encuentra asfaltada.(vía primer orden) Desde el desvío en Awayaku – Tambayaku la vía es lastrada (segundo orden) Tampayaku – Itakivilina (vía de segundo orden) Estado: Regular.	Desde el Archidona : Auto particular : 25 min Trasporte publico: 35 min
8. BREVE DESCRIPCIÓN		
Ubicación: 00 54' 52" S 77 45' 06" O Altitud: 706 msnm. Temperatura : 16 / 18 a 24 °c La población comprende de 199 pobladores, a primera vista se nota la casa comunal, con una cancha de fútbol central. Las construcciones de vivienda son mixtas (programa de Miduvi y madera). La vía principal se encuentra en condiciones regulares (vía de segundo orden). Servicio de electricidad.		
9. PRINCIPALES RECURSOS Y ATRACTIVOS		
Categoría	Tipo	Recursos
R. Culturales		
MIRADOR LALU URKO	Montaña	S 00º 54'59" O 77º 44' 50"
MIRADOR 2 S/N	Montaña	S 00º 54'58" O 77º 44' 49"
CASCADA PAKCHAYAKU	Río	S 00º 54'50" O 77º 44' 39"
CASCADA PITAYAKU 1	Río	S 00º 54'57" O 77º 43' 59"
CASCADA PITAYAKU 2	Río	S 00º 54'57" O 77º 43' 59"
CASCADA NOKUNO PAKCHA YAKU	Río	S 00º 54'54" O 77º 44' 01"
RIO HOLLIN	Río	S 00º 54'57" O 77º 43' 59"
R. Etnográficos		
Folklore	- Música y danza - Comida y bebidas típicas. - Artesanías - Grupo Étnico	- Música kichwa. - Platos Típicos, maitos, guayusa, chicha ya no es mascada, tabaco artesanal. - Collares, armas para adornos. - Kichwa del alto Napo
Realizaciones Técnicas		

Actividades Programadas	Otros	-Elección de reinas de la Chonta y Cacao -Asambleas
10. INFRAESTRUCTURAS Y EQUIPAMIENTOS GENERALES (Señalar si procede y nº)		
<input type="checkbox"/> Transportes públicos: (Expreso Napo , Coop. Taxis de Archidona y Tena) <input type="checkbox"/> Gasolineras: (2 estaciones en Archidona) <input type="checkbox"/> Teléfono público : (las casas no tienen servicio telefónico/ telefonía celular) <input type="checkbox"/> Oficina bancaria : N/A <input type="checkbox"/> Cajero : (el cajero mas cercano se encuentra en la ciudad del Tena) <input type="checkbox"/> Centro de Salud :(sub centro mas cercano es de Archidona) <input type="checkbox"/> Primeros Auxilios : N/A <input type="checkbox"/> Farmacia : (Botiquín) <input type="checkbox"/> Seguridad : (el sector no es conflictivo) <input type="checkbox"/> Centros escolares :(1 Escuela bilingüe hasta 7 nivel) <input type="checkbox"/> Centros culturales :N/A <input type="checkbox"/> Centros deportivos: 1 Cancha de futbol. <input type="checkbox"/> Espacios recreativos : Rios cercanos a la comunidades. <input type="checkbox"/> Otros : Chacras particulares.		
11. EQUIPAMIENTOS Y SERVICIOS PARA EL TURISMO		
Alojamientos	Nº N/A	Tipo
Restaurantes	Nº N/A	Tipo
Otros lugares de comida	Nº N/A	Tipo
Empresas de Actividades Recreativas	Nº N/A	Tipo
Empresas Receptivo	Nº N/A	Tipo
Otros	Nº N/A	Tipo
12 OFICINA ITUR MAS PRÓXIMA: ARCHIDONA		
Fechas de apertura: Lun – Vier		Horarios: 9h00 17h00
13. Principales problemas		
<ul style="list-style-type: none"> - Señalización: no existe. - Accesos: vía terrestre. - Información: (falta de centros de información y documentación) - Conservación urbana: agradable. - Saneamiento: Fosos septicos , agua entubada. - Circulación: no hay estacionamiento vehicular / no paradas de bus. - Limpieza y recogida de basuras: no hay sistema de recolección / insuficiente. - Seguridad: Buena. - Otros: no hay frecuencia de buses. 		
14. FUENTES DOCUMENTALES E INFORMATIVAS:		
Plan de manejo P.K.R Inventario de atractivos turísticos de la dirección de turismo del cantón Archidona		
15. Realizada por: Diego Núñez / David Cadena		16. Fecha: 15/06/2011


 Diego Núñez

FICHA DE ATRACTIVOS

1. NOMBRE MIRADOR LALU URKO		2. FICHA Nº A- ITA 1	3. FICHAS ASOCIADAS : P- ITA 1
4. CATEGORÍA SITIO NATURAL		5. TIPO Y SUBTIPO TIPO: MONTAÑA SUBTIPO: MIRADOR	
6. UBICACIÓN: PROVINCIA: NAPO, CANTÓN: ARCHIDONA, PARROQUIA: SAN PABLO.			
7. ACCESO			
8. Desde: El mirador se encuentra ubicada a 1 Km de la comunidad Itakivilina.	9. Vía, tipo y estado: Sendero Estado: Regular	10. Medio de acceso: Caminata	11. Tiempo: 45 min
12. DESCRIPCIÓN El mirador se encuentra en la comunidad Itakivilina, es propiedad del señor Agustín Chimbo. Desde el mirador se puede divisar Bosques secundarios pertenecientes al (PKR), Archidona, Tena, Santa Rita, cordillera de los Guacamayos. Se localizada en las siguientes coordenadas: 00° 54' 59" S 77° 44' 50" O Altitud: 746 m.s.n.m.			
13. ACTIVIDADES TURÍSTICAS/RECREATIVAS ACTUALES Elección de raíces en épocas de frutos como chonta y cacao.			
14. HORARIOS	15. PRECIOS	16. PROPIETARIO PKR 17. PERSONA DE CONTACTO Medardo Shiguango (Geoturismo PKR)	
18. TIPO DE PÚBLICO/CLIENTE/VISITANTE Semana Fin de Semana Feriados Largos Vacaciones:			
19. EMPRESAS QUE OPERAN	20. ACTIVIDAD	21. CÓDIGO	

22. SERVICIOS:

- Estacionamiento : n/a
- Comida: No existe un comedor.
- Alojamiento: n/a
- Visitas Guiadas: n/a
- Talleres: n/a
- Rutas autoguiadas: n/a
- Señalización para llegar : n/a
- Señalización interna : n/a
- Limpieza y Recogida de basuras: n/a
- Servicios Higiénicos: n/a
- Seguridad, Mantenimiento : n/a
- Alquiler de material para realizar actividades: n/a
- Venta de souvenir, información sobre el recurso: n/a
- Folletos informativos: n/a
- Teléfono público: Cobertura telefonía celular
- Pago con tarjeta de crédito: n/a
- Otros:

23. POSIBLES EFECTOS NEGATIVOS DEL TURISMO A TENER EN CUENTA

Conflictos de intereses por un incremento de turistas.
Pérdida de identidad.
Problemas territoriales entre comunidades
Impactos ambientales por actividades turísticas

24. FUENTES DOCUMENTALES E INFORMATIVAS

Plan de manejo P.K.R
Inventario de atractivos turísticos de la dirección de turismo del cantón Archidona

25. OBSERVACIONES

La comunidad se encuentra en una pugna con las compañías petroleras, para evitar exaltación de crudo dentro de su territorio.

26. Ficha realizada por: Diego Núñez / David Cadena

27. Fecha: 15/06/2011



FICHA DE ATRACTIVOS			
1. NOMBRE MIRADOR 2 S/N		2. FICHA Nº A- ITA 2	3. FICHAS ASOCIADAS : P- ITA 1
4. CATEGORÍA SITIO NATURAL		5. TIPO Y SUBTIPO TIPO: MONTAÑA SUBTIPO: MIRADOR	
6. UBICACIÓN: PROVINCIA: NAPO, CANTON: ARCHIDONA, PARROQUIA: SAN PABLO.			
7. ACCESO			
8. Desde: El mirador se encuentra ubicada a 1,2 Km de la comunidad Itakivilina.	9. Vía, tipo y estado: Sendero Estado : Regular	10. Medio de acceso: Caminata	11. Tiempo: 60 min
12. DESCRIPCIÓN El mirador se encuentra en la comunidad Itakivilina, es propiedad del señor Domingo Chimbo. Se localizada en las siguientes coordenadas: 00° 54'58" S 77° 44' 49" O Altitud: 759 m.s.n.m.			
13. ACTIVIDADES TURÍSTICAS/RECREATIVAS ACTUALES Elección de reinas en épocas de frutos como chonta y cacao.			
14. HORARIOS	15. PRECIOS	16. PROPIETARIO PKR 17. PERSONA DE CONTACTO Medardo Shiguango (Geoturismo PKR)	
18. TIPO DE PÚBLICO/CLIENTE/VISITANTE Semana Fin de Semana Feriados Largos Vacaciones:			
19. EMPRESAS QUE OPERAN	20. ACTIVIDAD	21. CÓDIGO	

22.SERVICIOS:	
<input type="checkbox"/>	Estacionamiento : n/a
<input type="checkbox"/>	Comida: No existe un comedor.
<input type="checkbox"/>	Alojamiento: n/a
<input type="checkbox"/>	Visitas Guiadas: n/a
<input type="checkbox"/>	Talleres: n/a
<input type="checkbox"/>	Rutas autoguiadas: n/a
<input type="checkbox"/>	Señalización para llegar : n/a
<input type="checkbox"/>	Señalización interna : n/a
<input type="checkbox"/>	Limpieza y Recogida de basuras: n/a
<input type="checkbox"/>	Servicios Higiénicos: n/a
<input type="checkbox"/>	Seguridad, Mantenimiento : n/a
<input type="checkbox"/>	Alquiler de material para realizar actividades: n/a
<input type="checkbox"/>	Venta de souvenir, información sobre el recurso: n/a
<input type="checkbox"/>	Folletos informativos: n/a
<input type="checkbox"/>	Teléfono público: Cobertura telefonía celular
<input type="checkbox"/>	Pago con tarjeta de crédito: n/a
<input type="checkbox"/>	Otros:
23. POSIBLES EFECTOS NEGATIVOS DEL TURISMO A TENER EN CUENTA	
Destrucción de hábitat, contaminación. Conflictos de intereses por un incremento de turistas. Perdida de identidad. Problemas territoriales entre comunidades. Impactos ambientales por actividades turísticas.	
24. FUENTES DOCUMENTALES E INFORMATIVAS	
Plan de manejo P.K.R Inventario de atractivos turísticos de la dirección de turismo del cantón Archidona	
25. OBSERVACIONES	
La comunidad se encuentra en una pugna con las compañías petroleras, para evitar exaltación de crudo dentro de su territorio.	
26.Ficha realizada por Diego Núñez / David Cadena	27.Fecha 06/05/2011



FICHA DE ATRACTIVOS			
1. NOMBRE CASCADA PAKCHA YAKU		2. FICHA Nº A- ITA 3	3. FICHAS ASOCIADAS : P- ITA 1
4. CATEGORÍA SITIO NATURAL		5. TIPO Y SUBTIPO TIPO: RIO SUBTIPO: CASCADA	
6. UBICACIÓN: PROVINCIA: NAPO, CANTON: ARCHIDONA, PARROQUIA: SAN PABLO.			
7. ACCESO			
8. Desde: Desde la comunidad de Itakivilina, se encuentra a 2 km	9. Vía, tipo y estado: Sendero Estado : Regular	10. Medio de acceso: Car inata	11. Tiempo: 1h .30 min.
12. DESCRIPCIÓN La cascada se encuentra en la comunidad Itakivilina. Es una cascada de 25 m de caída. Perteneciente al señor Matías Grefa. Esta cascada se encuentra en bosques secundarios. Se localizada en las siguientes coordenadas: 0° 54'50" S 77° 44' 39"O Altitud: 638 m.s.n.m.			
13. ACTIVIDADES TURÍSTICAS/RECREATIVAS ACTUALES Elección de reinas en épocas de frutos como chonta y cacao.			
14. HORARIOS	15. PRECIOS	16. PROPIETARIO PKR 17. PERSONA DE CONTACTO Medardo Shiguango (Geoturismo PKR)	
18. TIPO DE PUBLICO/CLIENTE/VISITANTE Semana Fin de Semana Feriados Largos Vacaciones:			
19. EMPRESAS QUE OPERAN	20. ACTIVIDAD	21. CÓDIGO	

22.SERVICIOS:	
<input type="checkbox"/>	Estacionamiento : n/a
<input type="checkbox"/>	Comida: No existe un comedor.
<input type="checkbox"/>	Alojamiento: n/a
<input type="checkbox"/>	Visitas Guiadas: n/a
<input type="checkbox"/>	Talleres: n/a
<input type="checkbox"/>	Rutas autoguiadas: n/a
<input type="checkbox"/>	Señalización para llegar : n/a
<input type="checkbox"/>	Señalización interna : n/a
<input type="checkbox"/>	Limpieza y Recogida de basuras: n/a
<input type="checkbox"/>	Servicios Higiénicos: n/a
<input type="checkbox"/>	Seguridad, Mantenimiento : n/a
<input type="checkbox"/>	Alquiler de material para realizar actividades: n/a
<input type="checkbox"/>	Venta de souvenir, información sobre el recurso: n/a
<input type="checkbox"/>	Folletos informativos: n/a
<input type="checkbox"/>	Teléfono público: Cobertura telefonía celular
<input type="checkbox"/>	Pago con tarjeta de crédito: n/a
<input type="checkbox"/>	Otros:
23. POSIBLES EFECTOS NEGATIVOS DEL TURISMO A TENER EN CUENTA	
Destrucción de hábitat, contaminación. Conflictos de intereses por un incremento de turistas. Perdida de identidad. Problemas territoriales entre comunidades. Impactos ambientales por actividades turísticas.	
24. FUENTES DOCUMENTALES E INFORMATIVAS	
Plan de manejo P.K.R Inventario de atractivos turísticos de la dirección de turismo del cantón Archidona	
25. OBSERVACIONES	
La comunidad se encuentra en una pugna con las compañías petroleras, para evitar exaltación de crudo dentro de su territorio.	
26.Ficha realizada por Diego Núñez / David Cadena	27.Fecha 06/05/2011



FICHA DE ATRACTIVOS			
1. NOMBRE CASCADA PITAYAKU 1		2. FICHA Nº A- ITA 4	3. FICHAS ASOCIADAS : P- ITA 1
4. CATEGORÍA SITIO NATURAL		5. TIPO Y SUBTIPO TIPO: RIO SUBTIPO: CASCADA	
6. UBICACIÓN: PROVINCIA: NAPO, CANTON: ARCHIDONA, PARROQUIA: SAN PABLO.			
7. ACCESO			
8. Desde: Desde la comunidad de Itakivilina, se encuentra a	9. Vía, tipo y estado: Sendero Estado: Regular	10. Medio de acceso: Caminata	11. Tiempo: 2h 00 min.
12. DESCRIPCIÓN La cascada se encuentra en la comunidad Itakivilina. Es una cascada de 8 m de caída. Esta cascada se encuentra en bosques secundarios. Se localizada en las siguientes coordenadas: 0° 54' 57" S 77° 43' 59" O Altitud: 639 m.s.n.m.			
13. ACTIVIDADES TURISTICAS/RECREATIVAS ACTUALES Elección de reinas en épocas de frutos como chonta y cacao.			
14. HORARIOS	15. PRECIOS	16. PROPIETARIO PKR	17. PERSONA DE CONTACTO Medardo Shiguango (Geoturismo PKR)
18. TIPO DE PUBLICO/CLIENTE/VISITANTE Semana Fin de Semana Feriados Largos Vacaciones:			
19. EMPRESAS QUE OPERAN	20. ACTIVIDAD	21. CÓDIGO	

22.SERVICIOS: <input type="checkbox"/> Estacionamiento : n/a <input type="checkbox"/> Comida: n/a <input type="checkbox"/> Alojamiento: n/a <input type="checkbox"/> Visitas Guiadas: n/a <input type="checkbox"/> Talleres: n/a <input type="checkbox"/> Rutas autoguiadas: n/a <input type="checkbox"/> Señalización para llegar : n/a <input type="checkbox"/> Señalización interna : n/a <input type="checkbox"/> Limpieza y Recogida de basuras: n/a <input type="checkbox"/> Servicios Higiénicos: n/a <input type="checkbox"/> Seguridad, Mantenimiento : n/a <input type="checkbox"/> Alquiler de material para realizar actividades: n/a <input type="checkbox"/> Venta de souvenir, información sobre el recurso: n/a <input type="checkbox"/> Folletos informativos: n/a <input type="checkbox"/> Teléfono público: Cobertura telefonía celular <input type="checkbox"/> Pago con tarjeta de crédito: n/a <input type="checkbox"/> Otros:	
23. POSIBLES EFECTOS NEGATIVOS DEL TURISMO A TENER EN CUENTA Conflictos de intereses por un incremento de turistas. Perdida de identidad. Problemas territoriales entre las personas que viven en las diferentes comunidades. Impactos ambientales por actividades turísticas.	
24. FUENTES DOCUMENTALES E INFORMATIVAS Plan de manejo P.K.R Inventario de atractivos turísticos de la dirección de turismo del cantón Archidona	
25. OBSERVACIONES La comunidad se encuentra en una pugna con las compañías petroleras, para evitar exaltación de crudo dentro de su territorio.	
26.Ficha realizada por Diego Núñez / David Cadena	27.Fecha 15/06/2011

Diego Núñez



FICHA DE ATRACTIVOS			
1. NOMBRE CASCADA PITAYAKU 2		2. FICHA N° A-ITA 5	3. FICHAS ASOCIADAS : P-ITA 1
4. CATEGORÍA SITIO NATURAL		5. TIPO Y SUBTIPO TIPO: RIO SUBTIPO: CASCADA	
6. UBICACIÓN: PROVINCIA: NAPO, CANTON: ARCHIDONA, PARROQUIA: SAN PABLO.			
7. ACCESO			
8. Desde: Desde la comunidad de Itakivilina, se encuentra a 2,8 km	9. Vía, tipo y estado: Sendero Estado: Regular	10. Medio de acceso: Car: Inata	11. Tiempo: 2h 20 min.
12. DESCRIPCIÓN La cascada se encuentra en la comunidad Itakivilina. Es una cascada de 14 m de caída. Esta cascada se encuentra en bosques secundarios. Se localizada en las siguientes coordenadas: 0° 54'57" S 77° 43' 59" O Altitud: 639 m.s.n.m.			
13. ACTIVIDADES TURISTICAS/RECREATIVAS ACTUALES Elección de reinas en épocas de frutos como chonta y cacao.			
14. HORARIOS	15. PRECIOS	16. PROPIETARIO PKR	17. PERSONA DE CONTACTO Medardo Shiguango (Geoturismo PKR)
18. TIPO DE PUBLICO/CLIENTE/VISITANTE Semana Fin de Semana Feriados Largos Vacaciones:			
19. EMPRESAS QUE OPERAN	20. ACTIVIDAD	21. CÓDIGO	

22. SERVICIOS:	
<input type="checkbox"/> Estacionamiento: n/a	
<input type="checkbox"/> Comida: n/a	
<input type="checkbox"/> Alojamiento: n/a	
<input type="checkbox"/> Visitas Guiadas: n/a	
<input type="checkbox"/> Talleres: n/a	
<input type="checkbox"/> Rutas autoguiadas: n/a	
<input type="checkbox"/> Señalización para llegar: n/a	
<input type="checkbox"/> Señalización interna: n/a	
<input type="checkbox"/> Limpieza y Recogida de basuras: n/a	
<input type="checkbox"/> Servicios Higiénicos: n/a	
<input type="checkbox"/> Seguridad, Mantenimiento: n/a	
<input type="checkbox"/> Alquiler de material para realizar actividades: n/a	
<input type="checkbox"/> Venta de souvenirs, información sobre el recurso: n/a	
<input type="checkbox"/> Folletos informativos: n/a	
<input type="checkbox"/> Teléfono público: Cobertura telefonía celular	
<input type="checkbox"/> Pago con tarjeta de crédito: n/a	
<input type="checkbox"/> Otros:	
23. POSIBLES EFECTOS NEGATIVOS DEL TURISMO A TENER EN CUENTA	
<p>Conflictos de intereses por un incremento de turistas. Perdida de identidad. Problemas territoriales entre las personas que viven en las diferentes comunidades. Impactos ambientales por actividades turísticas.</p>	
24. FUENTES DOCUMENTALES E INFORMATIVAS	
<p>Plan de manejo P.K.R Inventario de atractivos turísticos de la dirección de turismo del cantón Archidona</p>	
25. OBSERVACIONES	
<p>La comunidad se encuentra en una pugna con las compañías petroleras, para evitar exaltación de crudo dentro de su territorio.</p>	
26. Ficha realizada por: Diego Núñez / David Cadena	27. Fecha: 15/06/2011

Diego Núñez

FICHA DE ATRACTIVOS			
1. NOMBRE CASCADA NOKUNO PAKCHA YAKU		2. FICHA Nº A- ITA 6	3. FICHAS ASOCIADAS : P- ITA 1
4. CATEGORÍA SITIO NATURAL		5. TIPO Y SUBTIPO TIPO: RIO SUBTIPO: CASCADA	
6. UBICACIÓN: PROVINCIA: NAPO, CANTON: ARCHIDONA, PARROQUIA: SAN PABLO.			
7. ACCESO			
8. Desde: Desde la comunidad de Itakivilina, se encuentra a: 2,5km	9. Vía, tipo y estado: Sendero Estado: Regular	10. Medio de acceso: Caminata	11. Tiempo: 2h 00 min.
12. DESCRIPCIÓN La cascada se encuentra en la comunidad Itakivilina. Es una cascada de 80m de caída. Esta cascada se encuentra en bosques secundarios, se la puede ver desde el río Hollín. Se localizada en las siguientes coordenadas: 0° 54' 54" S 77° 44' 01" O Altitud: 640 m.s.n.m.			
13. ACTIVIDADES TURÍSTICAS/RECREATIVAS ACTUALES Elección de reinas en épocas de frutos como chonta y cacao.			
14. HORARIOS	15. PRECIOS	16. PROPIETARIO PKR 17. PERSONA DE CONTACTO Medardo Shiguango (Geoturismo PKR)	
18. TIPO DE PÚBLICO/CLIENTE/VISITANTE Semana Fin de Semana Feriados Largos Vacaciones:			
19. EMPRESAS QUE OPERAN	20. ACTIVIDAD	21. CÓDIGO	

22.SERVICIOS:	
<input type="checkbox"/>	Estacionamiento : n/a
<input type="checkbox"/>	Comida: No existe un comedor.
<input type="checkbox"/>	Alojamiento: n/a
<input type="checkbox"/>	Visitas Guiadas: n/a
<input type="checkbox"/>	Talleres: n/a
<input type="checkbox"/>	Rutas autoguiadas: n/a
<input type="checkbox"/>	Señalización para llegar : n/a
<input type="checkbox"/>	Señalización interna : n/a
<input type="checkbox"/>	Limpieza y Recogida de basuras: n/a
<input type="checkbox"/>	Servicios Higiénicos: n/a
<input type="checkbox"/>	Seguridad, Mantenimiento : n/a
<input type="checkbox"/>	Alquiler de material para realizar actividades: n/a
<input type="checkbox"/>	Venta de souvenir, información sobre el recurso: n/a
<input type="checkbox"/>	Folletos informativos: n/a
<input type="checkbox"/>	Teléfono público: Cobertura telefonía celular
<input type="checkbox"/>	Pago con tarjeta de crédito: n/a
<input type="checkbox"/>	Otros:
23. POSIBLES EFECTOS NEGATIVOS DEL TURISMO A TENER EN CUENTA	
Destrución de hábitat, contaminación. Conflictos de intereses por un incremento de turistas. Perdida de identidad. Problemas territoriales entre comunidades. Impactos ambientales por actividades turísticas.	
24. FUENTES DOCUMENTALES E INFORMATIVAS	
Plan de manejo P.K.R Inventario de atractivos turísticos de la dirección de turismo del cantón Archidona	
25. OBSERVACIONES	
La comunidad se encuentra en una pugna con las compañías petroleras, para evitar exaltación de crudo dentro de su territorio.	
26.Ficha realizada por Diego Núñez / David Cadena	27.Fecha 06/05/2011



FICHA DE ATRACTIVOS			
1. NOMBRE RIO HOLLIN		2. FICHA N° A-ITA 7	3. FICHAS ASOCIADAS : P-ITA 1
4. CATEGORÍA SITIO NATURAL		5. TIPO Y SUBTIPO TIPO: RIO	
6. UBICACIÓN: PROVINCIA: NAPO, CANTON: ARCHIDONA, PARROQUIA: SAN PABLO.			
7. ACCESO			
8. Desde: Desde la comunidad de Itakivilina, se encuentra a 2,5km	9. Vía, tipo y estado: Sendero Estado: Regular	10. Medio de acceso: Car: Inata	11. Tiempo: 2h 00 min.
12. DESCRIPCIÓN El río Hollín se encuentra atravesando el territorio del PKR desde la parte norte perteneciente al PKR en las comunidades Yanayaku y Yahuarí hasta la parte sur del territorio PKR. Este recurso se encuentra entre bosques primarios y secundarios. Se localizada en las siguientes coordenadas: 0° 54' 57" S 77° 43' 59" O Altitud: 639 m.s.n.m.			
13. ACTIVIDADES TURÍSTICAS/RECREATIVAS ACTUALES En el río se realizan deportes extremos: rafting			
14. HORARIOS	15. PRECIOS	16. PROPIETARIO PKR	
		17. PERSONA DE CONTACTO Medardo Shiguango (Geoturismo PKR)	
18. TIPO DE PÚBLICO/CLIENTE/VISITANTE Semana Fin de Semana Feriados Largos Vacaciones:			
19. EMPRESAS QUE OPERAN	20. ACTIVIDAD	21. CÓDIGO	

22.SERVICIOS:	
<input type="checkbox"/>	Estacionamiento : n/a
<input type="checkbox"/>	Comida: No existe un comedor.
<input type="checkbox"/>	Alojamiento: n/a
<input type="checkbox"/>	Visitas Guiadas: n/a
<input type="checkbox"/>	Talleres: n/a
<input type="checkbox"/>	Rutas autoguiadas: n/a
<input type="checkbox"/>	Señalización para llegar : n/a
<input type="checkbox"/>	Señalización interna : n/a
<input type="checkbox"/>	Limpieza y Recogida de basuras: n/a
<input type="checkbox"/>	Servicios Higiénicos: n/a
<input type="checkbox"/>	Seguridad, Mantenimiento : n/a
<input type="checkbox"/>	Alquiler de material para realizar actividades: n/a
<input type="checkbox"/>	Venta de souvenir, información sobre el recurso: n/a
<input type="checkbox"/>	Folletos informativos: n/a
<input type="checkbox"/>	Teléfono público: Cobertura telefonía celular
<input type="checkbox"/>	Pago con tarjeta de crédito: n/a
<input type="checkbox"/>	Otros:
23. POSIBLES EFECTOS NEGATIVOS DEL TURISMO A TENER EN CUENTA	
Destrucción de hábitat, contaminación. Conflictos de intereses por un incremento de turistas. Perdida de identidad. Problemas territoriales entre comunidades. Impactos ambientales por actividades turísticas.	
24. FUENTES DOCUMENTALES E INFORMATIVAS	
Plan de manejo P.K.R Inventario de atractivos turísticos de la dirección de turismo del cantón Archidona	
25. OBSERVACIONES	
La comunidad se encuentra en una pugna con las compañías petroleras, para evitar exaltación de crudo dentro de su territorio.	
26.Ficha realizada por Diego Núñez / David Cadena	27.Fecha 06/05/2011



Comunidad de Porotoyaku.- Ficha P-PRT

FICHA DE NÚCLEO DE POBLACIÓN																													
1. LOCALIDAD POROTOYAKU	2. FICHA Nº P-PRT 1	3. FICHAS ASOCIADAS: A- PRT (1,2,3,4,5)																											
4. ACCESOS 5. Desde : Quito vía Quito - Tena, desvío a la derecha a 1 km antes de llegar a la ciudad de Archidona. Vía: Rukullakta – Awayaku- Porotoyaku 2.53 km	6. Vía, tipo y estado Vía de primer orden, asfalto, señalizado.	7. Tiempo y Medio Transporte Desde el Archidona : Auto particular : 15 min Trasporte publico: 20min																											
8. BREVE DESCRIPCIÓN Ubicación: 00° 53' 14" S 77° 45' 37" O Altitud: 745 msnm. Temperatura : 16 / 18 a 24 °c La población comprende de 317 pobladores, poseen una cancha de futbol, una de volley, una capilla. Las construcciones de las viviendas son mixtas (programa de Miduvi y madera). La vía principal se encuentra en muy buenas condiciones, el asfalto de la vía llega hasta este poblado, la carretera cruza por el centro de la comunidad. Según los moradores existe un pozo de petróleo de una antigua exploración de la Compañía Petrolera Shell en la cancha de futbol. Existe una planta de procesamiento de productos de la región que al momento se encuentra abandonada por falta de fondos para su funcionamiento.																													
9. PRINCIPALES RECURSOS Y ATRACTIVOS																													
<table border="1"> <thead> <tr> <th>Categoría</th> <th>Tipo</th> <th>Recursos</th> </tr> </thead> <tbody> <tr> <td colspan="3">R. Naturales</td> </tr> <tr> <td>CAVERNA SACHARUNA</td> <td>- Caverna</td> <td>S 0° 53'35" O 77° 45' 47"</td> </tr> <tr> <td>CAVERNA LLULLUKU</td> <td>- Caverna</td> <td>S 0° 53'43" O 77° 46' 16"</td> </tr> <tr> <td>CASCADA AMARU CHAPANA</td> <td>- Cascada</td> <td>S 0° 53'22" O 77° 45' 21"</td> </tr> <tr> <td>MIRADOR ISHINGA URKU</td> <td>- Montaña</td> <td>S 0° 52'59" O 77° 45' 05"</td> </tr> <tr> <td colspan="3">R. Culturales</td> </tr> <tr> <td>PETROGLIFOS SAPORUMI / SAPORUNA</td> <td>YASIMIENTO ARQUEOLOGICO</td> <td>S 0° 52'48" O 77° 45' 03"</td> </tr> <tr> <td>R. Etnográficos Folklore</td> <td>- Música y danza - Comida y bebidas típicas. - Artesanías - Grupo Étnico</td> <td>- Música kichwa. - Platos Típicos, maito, guayusa, chicha ya no es mascada, tabaco artesanal. - Collares, armas para adornos. - Kichwa del alto Napo.</td> </tr> </tbody> </table>	Categoría	Tipo	Recursos	R. Naturales			CAVERNA SACHARUNA	- Caverna	S 0° 53'35" O 77° 45' 47"	CAVERNA LLULLUKU	- Caverna	S 0° 53'43" O 77° 46' 16"	CASCADA AMARU CHAPANA	- Cascada	S 0° 53'22" O 77° 45' 21"	MIRADOR ISHINGA URKU	- Montaña	S 0° 52'59" O 77° 45' 05"	R. Culturales			PETROGLIFOS SAPORUMI / SAPORUNA	YASIMIENTO ARQUEOLOGICO	S 0° 52'48" O 77° 45' 03"	R. Etnográficos Folklore	- Música y danza - Comida y bebidas típicas. - Artesanías - Grupo Étnico	- Música kichwa. - Platos Típicos, maito, guayusa, chicha ya no es mascada, tabaco artesanal. - Collares, armas para adornos. - Kichwa del alto Napo.	Realizaciones Técnicas	
Categoría	Tipo	Recursos																											
R. Naturales																													
CAVERNA SACHARUNA	- Caverna	S 0° 53'35" O 77° 45' 47"																											
CAVERNA LLULLUKU	- Caverna	S 0° 53'43" O 77° 46' 16"																											
CASCADA AMARU CHAPANA	- Cascada	S 0° 53'22" O 77° 45' 21"																											
MIRADOR ISHINGA URKU	- Montaña	S 0° 52'59" O 77° 45' 05"																											
R. Culturales																													
PETROGLIFOS SAPORUMI / SAPORUNA	YASIMIENTO ARQUEOLOGICO	S 0° 52'48" O 77° 45' 03"																											
R. Etnográficos Folklore	- Música y danza - Comida y bebidas típicas. - Artesanías - Grupo Étnico	- Música kichwa. - Platos Típicos, maito, guayusa, chicha ya no es mascada, tabaco artesanal. - Collares, armas para adornos. - Kichwa del alto Napo.																											

Actividades Programadas	Otros	Elección de reinas de la Chonta y Cacao -Asambleas
10. INFRAESTRUCTURAS Y EQUIPAMIENTOS GENERALES (Señalar si procede y nº)		
Transportes públicos: (Expreso Napo, Coop. Taxis de Archidona y del Tena)		
<input type="checkbox"/> Gasolineras: 2 gasolineras en la ciudad de Archidona.		
<input type="checkbox"/> Teléfono público: Telefonía celular.		
<input type="checkbox"/> Oficina bancaria : N/A		
<input type="checkbox"/> Cajero : (el cajero mas cercano se encuentra en la ciudad del Tena a 24km)		
<input type="checkbox"/> Centro de Salud :(sub centro mas cercano es de Archidona)		
<input type="checkbox"/> Primeros Auxilios : N/A		
<input type="checkbox"/> Farmacia : (Botiquín)		
<input type="checkbox"/> Seguridad : (el sector es no es conflictivo)		
<input type="checkbox"/> Centros escolares: 1 escuela, 1 colegio.		
<input type="checkbox"/> Centros culturales :N/A		
<input type="checkbox"/> Centros deportivos: 1Cancha de futbol, 1 de ecuavolley.		
<input type="checkbox"/> Espacios recreativos: Rios cercanos a las comunidades.		
<input type="checkbox"/> Otros : Chacras particulares.		
11. EQUIPAMIENTOS Y SERVICIOS PARA EL TURISMO		
Alojamientos	Nº N/A	Tipo
Restaurantes	Nº N/A	Tipo
Otros lugares de comida	Nº N/A	Tipo
Empresas de Actividades Recreativas	Nº N/A	Tipo
Empresas Receptivo	Nº N/A	Tipo
Otros	Nº N/A	Tipo
12 OFICINA ITUR MAS PRÓXIMA: ARCHIDONA		
Fechas de apertura: Lun – Vier Horarios: 9h00 17h00		
13. Principales problemas		
- Señalización : no		
- Accesos: no		
- Información: si (falta de centros de información y documentación)		
- Conservación urbana: agradable.		
- Saneamiento : Fosos sépticos , agua entubada		
- Circulación: no hay estacionamiento vehicular / no paradas de bus.		
- Limpieza y recogida de basuras: no poseen sistema de recolección. Insuficiente.		
- Seguridad: Buena.		
- Otros: Con la nueva via, la velocidad es un peligro para habitantes y visitantes.		
14. FUENTES DOCUMENTALES E INFORMATIVAS:		
Plan de manejo P.K.R		
Inventario de atractivos turísticos de la dirección de turismo del cantón Archidona		
15. Realizada por: Diego Núñez / David Cadena		16. Fecha: 14/06/2011

Diego Núñez



FICHA DE ATRACTIVOS			
1. NOMBRE CAVERNA SACHARUNA		2. FICHA Nº A-PRT 1	3. FICHAS ASOCIADAS : P-PRT 1
4. CATEGORÍA SITIOS NATURALES		5. TIPO Y SUBTIPO TIPO: FENOMENO ESPELEOLOGICO SUBTIPO: CAVERNA	
6. UBICACIÓN: PROVINCIA: NAPO, CANTON: ARCHIDONA, PARROQUIA: SAN PABLO.			
7. ACCESO			
8. Desde: La Caverna se encuentra ubicada a 800 m. de la comunidad Porotoyaku.		9. Vía, tipo y estado: Carretera de primer orden Estado: Muy Buena Sendero Estado: Regular	10. Medio de acceso: Caminata
11. Tiempo: 20 min			
12. DESCRIPCIÓN La caverna se encuentra a 150 metros de la carretera, es propiedad de los señores Roberto Shiguango y Fredy Shiguango. La caverna mide entre 6-8 m de alto por 5-6 m de ancho. Forma triangular. Longitudes recorribles sin peligro: 300 m. Fenómeno espeleológico está conformado especialmente por carbono y calcio, en su interior se pueden apreciar grandes estalactitas y estalagmitas. Es una caverna mixta: húmeda y seca, el agua llega hasta 30 a 100 cm en estaciones secas y hasta 1m en épocas de lluvias. Flora y fauna: Palmito, Platanillo, Guaba, bejuco, frutipán, chonta, laurel, guarumo, pambil. Entre las especies cultivables: guineo y plátano, guayaba, caña de azúcar, cacao. Entre la fauna tenemos: Armadillo, cuchucho, golondrina Azul y Blanca, tangaras. En cuanto a la fauna en el interior de caverna: Murciélago frutero chico y murciélago frutero común. Para visita necesaria linterna. Se localizada en las siguientes coordenadas: 0° 53' 35" S 77° 45' 47" O Altitud: 722 m.s.n.m.			
13. ACTIVIDADES TURISTICAS/RECREATIVAS ACTUALES Ninguna			
14. HORARIOS		15. PRECIOS	16. PROPIETARIO PKR 17. PERSONA DE CONTACTO Medardo Shiguango (Geoturismo PKR)
18. TIPO DE PUBLICO/CLIENTE/VISITANTE Semana Fin de Semana Feriados Largos Vacaciones:			
19. EMPRESAS QUE OPERAN		20. ACTIVIDAD	21. CÓDIGO

22. SERVICIOS:	
<input type="checkbox"/> Estacionamiento : n/a	
<input type="checkbox"/> Comida: No existe un comedor.	
<input type="checkbox"/> Alojamiento: n/a	
<input type="checkbox"/> Visitas Guiadas: n/a	
<input type="checkbox"/> Talleres: n/a	
<input type="checkbox"/> Rutas autoguiadas: n/a	
<input type="checkbox"/> Señalización para llegar: n/a	
<input type="checkbox"/> Señalización interna : n/a	
<input type="checkbox"/> Limpieza y Recogida de basuras: n/a	
<input type="checkbox"/> Servicios Higiénicos: n/a	
<input type="checkbox"/> Seguridad, Mantenimiento : n/a	
<input type="checkbox"/> Alquiler de material para realizar actividades: n/a	
<input type="checkbox"/> Venta de souvenir, información sobre el recurso: n/a	
<input type="checkbox"/> Folletos informativos: n/a	
<input type="checkbox"/> Teléfono público: Cobertura telefonía celular	
<input type="checkbox"/> Pago con tarjeta de crédito: n/a	
<input type="checkbox"/> Otros:	
23. POSIBLES EFECTOS NEGATIVOS DEL TURISMO A TENER EN CUENTA	
Destrucción de hábitat, contaminación.	
Siembra de naranjilla.	
Conflictos de intereses por un incremento de turistas.	
Pérdida de identidad.	
Problemas territoriales entre comunidades.	
Impactos ambientales por actividades turísticas	
24. FUENTES DOCUMENTALES E INFORMATIVAS	
Plan de manejo P.K.R	
Inventario de atractivos turísticos de la dirección de turismo del cantón Archidona	
25. OBSERVACIONES	
La comunidad se encuentra en una pugna con las compañías petroleras, para evitar exaltación de crudo dentro de su territorio.	
26. Ficha realizada por Diego Núñez / David Cadena	27. Fecha 06/05/2011



FICHA DE ATRACTIVOS			
1. NOMBRE CAVERNA LLLLLUKU		2. FICHA Nº A-PRT 2	3. FICHAS ASOCIADAS : P-PRT 1
4. CATEGORÍA SITIOS NATURALES		5. TIPO Y SUBTIPO TIPO: FENOMENO ESPELEOLOGICO SUBTIPO: CAVERNA	
6. UBICACIÓN: PROVINCIA: NAPO, CANTON: ARCHIDONA, PARROQUIA: SAN PABLO.			
7. ACCESO			
8. Desde: La Caverna se encuentra ubicada a 1,51 km. de la comunidad Porotoyaku.	9. Vía, tipo y estado: Carretera de primer orden Estado: Muy Buena Sendero Estado : Regular	10. Medio de acceso: Caminata	11. Tiempo: 40 min
12. DESCRIPCIÓN La caverna se encuentra a 500 metros de la carretera, es propiedad de los señores Berna Shiguango y colinda con la comunidad de Hawayaku. La caverna mide entre 2 -4 m de alto por 2-3 m de ancho. Longitudes recorribles sin peligro: 100 m. Fenómeno espeleológico está conformado especialmente por carbono y calcio. Es una caverna húmeda, el agua llega hasta 30 a 100 cm. Flora y fauna: Palmito, Platanillo, Guaba, bejuco, frutipán, chonta, laurel, guarumo, pambil. Entre las especies cultivables: guineo y plátano, guayaba, caña de azúcar, cacao. Entre la fauna tenemos: Armadillo, cuchucho, golondrina Azul y Blanca, tangaras. En cuanto a la fauna en el interior de caverna: Murciélago frutero chico y murciélago frutero común. Para visita necesaria linterna. Se localizada en las siguientes coordenadas: 0° 53'43" S 77° 46' 16" O Altitud: 688 m.s.n.m.			
13. ACTIVIDADES TURISTICAS/RECREATIVAS ACTUALES Ninguna			
14. HORARIOS	15. PRECIOS	16. PROPIETARIO PKR	17. PERSONA DE CONTACTO Medardo Shiguango (Geoturismo PKR)
18. TIPO DE PUBLICO/CLIENTE/VISITANTE Semana Fin de Semana Feriados Largos Vacaciones:			
19. EMPRESAS QUE OPERAN	20. ACTIVIDAD	21. CÓDIGO	

22.SERVICIOS:	
<input type="checkbox"/> Estacionamiento : n/a <input type="checkbox"/> Comida: No existe un comedor. <input type="checkbox"/> Alojamiento: n/a <input type="checkbox"/> Visitas Guiadas: n/a <input type="checkbox"/> Talleres: n/a <input type="checkbox"/> Rutas autoguiadas: n/a <input type="checkbox"/> Señalización para llegar : n/a <input type="checkbox"/> Señalización interna : n/a <input type="checkbox"/> Limpieza y Recogida de basuras: n/a <input type="checkbox"/> Servicios Higiénicos: n/a <input type="checkbox"/> Seguridad, Mantenimiento : n/a <input type="checkbox"/> Alquiler de material para realizar actividades: n/a <input type="checkbox"/> Venta de souvenir, información sobre el recurso: n/a <input type="checkbox"/> Folletos informativos: n/a <input type="checkbox"/> Teléfono público: Cobertura telefonía celular <input type="checkbox"/> Pago con tarjeta de crédito: n/a <input type="checkbox"/> Otros:	
23. POSIBLES EFECTOS NEGATIVOS DEL TURISMO A TENER EN CUENTA	
Destrucción de hábitat, contaminación. Conflictos de intereses por un incremento de turistas. Perdida de identidad. Problemas territoriales entre comunidades. Impactos ambientales por actividades turísticas.	
24. FUENTES DOCUMENTALES E INFORMATIVAS	
Plan de manejo P.K.R Inventario de atractivos turísticos de la dirección de turismo del cantón Archidona	
25. OBSERVACIONES	
La comunidad se encuentra en una pugna con las compañías petroleras, para evitar exaltación de crudo dentro de su territorio.	
26.Ficha realizada por Diego Núñez / David Cadena	27.Fecha 06/05/2011



FICHA DE ATRACTIVOS			
1. NOMBRE PETROGLIFOS SAPORUMI / SAPORUNA		2. FICHA Nº A-PRT 3	3. FICHAS ASOCIADAS : P-PRT 1
4. CATEGORÍA MUSEOS Y MANIFESTACIONES CULTURALES		5. TIPO Y SUBTIPO TIPO: YASIMIENTO ARQUEOLOGICO	
6. UBICACIÓN: PROVINCIA: NAPO, CANTON: ARCHIDONA, PARROQUIA: SAN PABLO.			
7. ACCESO			
8. Desde: Las piedras se encuentra ubicadas a 1,32 km. de la comunidad Porotoyaku, a 50 m del desvío hacia Nokuno.	9. Vía, tipo y estado: Carretera de segundo orden Estado: Buena	10. Medio de acceso: Caminata	11. Tiempo: 20 min
12. DESCRIPCIÓN Se encuentran en la propiedad del señor Carlos Alvarado. Los petroglifos se encuentran en la carretera que conduce hacia la comunidad de Nokuno. Saporuna es una piedra de 1.50 cm de largo por 1 metro de alto, la misma que se encuentra partida a la mitad por consecuencia del desbanque de la vía. Esta muestra unas líneas que supuestamente representan personas y figuras geométricas. Saporumi es la segunda piedra que se encuentra a 4 metros de distancia de la primera piedra, esta piedra mide entre 3 -4 m de largo y hasta 1,80 m de alto, esta piedra muestra unas líneas que supuestamente representa animales y seres humanos. Se localizada en las siguientes coordenadas: 0° 52'48" S 77° 45' 03" O Altitud: 822 m.s.n.m.			
13. ACTIVIDADES TURISTICAS/RECREATIVAS ACTUALES Ninguna			
14. HORARIOS	15. PRECIOS	16. PROPIETARIO PKR 17. PERSONA DE CONTACTO Medardo Shiguango (Geoturismo PKR)	
18. TIPO DE PUBLICO/CLIENTE/VISITANTE Semana Fin de Semana Feriados Largos Vacaciones:			
19. EMPRESAS QUE OPERAN	20. ACTIVIDAD	21. CÓDIGO	

22.SERVICIOS:	
<input type="checkbox"/> Estacionamiento : n/a <input type="checkbox"/> Comida: No existe un comedor. <input type="checkbox"/> Alojamiento: n/a <input type="checkbox"/> Visitas Guiadas: n/a <input type="checkbox"/> Talleres: n/a <input type="checkbox"/> Rutas autoguiadas: n/a <input type="checkbox"/> Señalización para llegar : n/a <input type="checkbox"/> Señalización interna : n/a <input type="checkbox"/> Limpieza y Recogida de basuras: n/a <input type="checkbox"/> Servicios Higiénicos: n/a <input type="checkbox"/> Seguridad, Mantenimiento : n/a <input type="checkbox"/> Alquiler de material para realizar actividades: n/a <input type="checkbox"/> Venta de souvenir, información sobre el recurso: n/a <input type="checkbox"/> Folletos informativos: n/a <input type="checkbox"/> Teléfono público: Cobertura telefonía celular <input type="checkbox"/> Pago con tarjeta de crédito: n/a <input type="checkbox"/> Otros:	
23. POSIBLES EFECTOS NEGATIVOS DEL TURISMO A TENER EN CUENTA	
Destrucción de hábitat, contaminación. Conflictos de intereses por un incremento de turistas. Perdida de identidad. Problemas territoriales entre comunidades. Impactos ambientales por actividades turísticas.	
24. FUENTES DOCUMENTALES E INFORMATIVAS	
Plan de manejo P.K.R Inventario de atractivos turísticos de la dirección de turismo del cantón Archidona	
25. OBSERVACIONES	
La comunidad se encuentra en una pugna con las compañías petroleras, para evitar exaltación de crudo dentro de su territorio.	
26.Ficha realizada por Diego Núñez / David Cadena	27.Fecha 06/05/2011



FICHA DE ATRACTIVOS			
1. NOMBRE MIRADOR ISHINGA URKU		2. FICHA N° A-PRT 4	3. FICHAS ASOCIADAS : P-PRT 1
4. CATEGORÍA SITIOS NATURALES		5. TIPO Y SUBTIPO TIPO: MONTAÑA	
6. UBICACIÓN: PROVINCIA: NAPO, CANTON: ARCHIDONA, PARROQUIA: SAN PABLO.			
7. ACCESO			
8. Desde: El mirador se encuentra se encuentra ubicadas a 2,32 m. de la comunidad Porotoyaku.	9. Vía, tipo y estado: Sendero Estado: Regular	10. Medio de acceso: Caminata	11. Tiempo: 60 min
12. DESCRIPCIÓN Se encuentran en la propiedad de la señora Martha Chimbo. Se localizada en las siguientes coordenadas: 0° 52' 59" S 77° 45' 05" O Altitud: 876 m.s.n.m.			
13. ACTIVIDADES TURISTICAS/RECREATIVAS ACTUALES Ninguna			
14. HORARIOS	15. PRECIOS	16. PROPIETARIO PKR 17. PERSONA DE CONTACTO Medardo Shiguango (Geoturismo PKR)	
18. TIPO DE PUBLICO/CLIENTE/VISITANTE Semana Fin de Semana Feriados Largos Vacaciones:			
19. EMPRESAS QUE OPERAN	20. ACTIVIDAD	21. CÓDIGO	

22. SERVICIOS:	
<input type="checkbox"/> Estacionamiento : n/a <input type="checkbox"/> Comida: No existe un comedor. <input type="checkbox"/> Alojamiento: n/a <input type="checkbox"/> Visitas Guiadas: n/a <input type="checkbox"/> Talleres: n/a <input type="checkbox"/> Rutas autoguiadas: n/a <input type="checkbox"/> Señalización para llegar : n/a <input type="checkbox"/> Señalización interna : n/a <input type="checkbox"/> Limpieza y Recogida de basuras: n/a <input type="checkbox"/> Servicios Higiénicos: n/a <input type="checkbox"/> Seguridad, Mantenimiento : n/a <input type="checkbox"/> Alquiler de material para realizar actividades: n/a <input type="checkbox"/> Venta de souvenir, información sobre el recurso: n/a <input type="checkbox"/> Folletos informativos: n/a <input type="checkbox"/> Teléfono público: Cobertura telefonía celular <input type="checkbox"/> Pago con tarjeta de crédito: n/a <input type="checkbox"/> Otros:	
23. POSIBLES EFECTOS NEGATIVOS DEL TURISMO A TENER EN CUENTA	
Destrucción de hábitat, contaminación. Conflictos de intereses por un incremento de turistas. Pérdida de identidad. Problemas territoriales entre comunidades. Impactos ambientales por actividades turísticas.	
24. FUENTES DOCUMENTALES E INFORMATIVAS	
Plan de manejo P.K.R. Inventario de atractivos turísticos de la dirección de turismo del cantón Archidona	
25. OBSERVACIONES	
La comunidad se encuentra en una pugna con las compañías petroleras, para evitar exaltación de crudo dentro de su territorio.	
26. Ficha realizada por Diego Núñez / David Cadena	27. Fecha 06/05/2011



FICHA DE ATRACTIVOS			
1. NOMBRE CASCADA AMARU CHAPANA		2. FICHA N° A-PRT 5	3. FICHAS ASOCIADAS : P-PRT 1
4. CATEGORÍA SITIOS NATURALES		5. TIPO Y SUBTIPO TIPO: CAIDAS DE AGUA	
6. UBICACIÓN: PROVINCIA: NAPO, CANTON: ARCHIDONA, PARROQUIA: SAN PABLO.			
7. ACCESO			
8. Desde: El cascada se encuentra se encuentra ubicada a 800 m. de la comunidad Porotoyaku.	9. Vía, tipo y estado: Sendero Estado: Regular	10. Medio de acceso: Caminata	11. Tiempo: 35 min
12. DESCRIPCIÓN Se encuentran en tierras comunales. Rodeada por parques de bosques primarios, secundarios y también por tierras sembradas. Se localizada en las siguientes coordenadas: 0° 53'22" S 77° 45' 21" O Altitud: 828 m.s.n.m.			
13. ACTIVIDADES TURISTICAS/RECREATIVAS ACTUALES Ninguna			
14. HORARIOS	15. PRECIOS	16. PROPIETARIO PKR 17. PERSONA DE CONTACTO Medardo Shiguango (Geoturismo PKR)	
18. TIPO DE PUBLICO/CLIENTE/VISITANTE Semana Fin de Semana Feriados Largos Vacaciones.			
19. EMPRESAS QUE OPERAN	20. ACTIVIDAD	21. CÓDIGO	

22.SERVICIOS:	
<input type="checkbox"/>	Estacionamiento : n/a
<input type="checkbox"/>	Comida: No existe un comedor.
<input type="checkbox"/>	Alojamiento: n/a
<input type="checkbox"/>	Visitas Guiadas: n/a
<input type="checkbox"/>	Talleres: n/a
<input type="checkbox"/>	Rutas autoguiadas: n/a
<input type="checkbox"/>	Señalización para llegar : n/a
<input type="checkbox"/>	Señalización interna : n/a
<input type="checkbox"/>	Limpieza y Recogida de basuras: n/a
<input type="checkbox"/>	Servicios Higiénicos: n/a
<input type="checkbox"/>	Seguridad, Mantenimiento : n/a
<input type="checkbox"/>	Alquiler de material para realizar actividades: n/a
<input type="checkbox"/>	Venta de souvenir, información sobre el recurso: n/a
<input type="checkbox"/>	Folletos informativos: n/a
<input type="checkbox"/>	Teléfono público: Cobertura telefonía celular
<input type="checkbox"/>	Pago con tarjeta de crédito: n/a
<input type="checkbox"/>	Otros:
23. POSIBLES EFECTOS NEGATIVOS DEL TURISMO A TENER EN CUENTA	
Destrucción de hábitat, contaminación. Conflictos de intereses por un incremento de turistas. Perdida de identidad. Problemas territoriales entre comunidades. Impactos ambientales por actividades turísticas.	
24. FUENTES DOCUMENTALES E INFORMATIVAS	
Plan de manejo P.K.R Inventario de atractivos turísticos de la dirección de turismo del cantón Archidona	
25. OBSERVACIONES	
La comunidad se encuentra en una pugna con las compañías petroleras, para evitar exaltación de crudo dentro de su territorio.	
26.Ficha realizada por Diego Núñez / David Cadena	27.Fecha 06/05/2011



Comunidad Villano.- Ficha P-VLL

FICHA DE ATRACTIVOS			
1. NOMBRE CAVERNA VILLANO		2. FICHA N° A-VLL 1	3. FICHAS ASOCIADAS : P-VLL 1
4. CATEGORÍA SITIOS NATURALES		5. TIPO Y SUBTIPO TIPO: FENOMENO ESPELEOLOGICO SUBTIPO: CAVERNA	
6. UBICACIÓN: PROVINCIA: NAPO, CANTON: ARCHIDONA, PARROQUIA: SAN PABLO.			
7. ACCESO			
8. Desde: La Caverna se encuentra ubicada a 800 m. de la comunidad de Villano.	9. Via, tipo y estado: Carretera de primer orden Estado: Muy Buena Sendero Estado : Regular	10. Medio de acceso: Caminata	11. Tiempo: 20 min
12. DESCRIPCIÓN La caverna se encuentra a 800 metros de la carretera. La caverna mide entre 1-2 m de alto por 2-3 m de ancho. Longitudes recorribles sin peligro: 20 m. Fenómeno espeleológico está conformado especialmente por carbono y calcio. Flora y fauna: Palmito, Platanillo, Guaba, bejuco, frutipán, chonta, laurel, guarumo, pambil. Entre las especies cultivables: guineo y plátano, guayaba, caña de azúcar, cacao. Entre la fauna tenemos: Armadillo, cucucho, golondrina Azul y Blanca, tangaras. En cuanto a la fauna en el interior de caverna: Murciélago frutero chico y murciélago frutero común. Para visita necesaria linterna. Se localizada en las siguientes coordenadas: 0° 53' 18" S 77° 43' 31" O Altitud: 751 m.s.n.m.			
13. ACTIVIDADES TURISTICAS/RECREATIVAS ACTUALES Ninguna			
14. HORARIOS	15. PRECIOS	16. PROPIETARIO PKR 17. PERSONA DE CONTACTO Medardo Shiguango (Geoturismo PKR)	
18. TIPO DE PUBLICO/CLIENTE/VISITANTE Semana Fin de Semana Feriados Largos Vacaciones:			
19. EMPRESAS QUE OPERAN	20. ACTIVIDAD	21. CÓDIGO	

<input type="checkbox"/> Seguridad : (el sector no es conflictivo) <input type="checkbox"/> Centros escolares : (1 guardería, 1 escuela bilingüe hasta 7 nivel) <input type="checkbox"/> Centros culturales :N/A <input type="checkbox"/> Centros deportivos: Cancha de futbol. <input type="checkbox"/> Espacios recreativos: Ríos cercanos a las comunidades, bosque primario y secundario. <input type="checkbox"/> Otros : Chacras particulares.		
11.EQUIPAMIENTOS Y SERVICIOS PARA EL TURISMO		
Alojamientos	Nº N/A	Tipo
Restaurantes	Nº N/A	Tipo
Otros lugares de comida	Nº N/A	Tipo
Empresas de Actividades Recreativas	Nº N/A	Tipo
Empresas Receptivo	Nº N/A	Tipo
Otros	Nº N/A	Tipo
12 OFICINA ITUR MAS PRÓXIMA: ARCHIDONA		
Fechas de apertura: Lun – Vier		Horarios: 9h00 17h00
13.Principales problemas		
- Señalización : no existe. - Accesos: Por tierra. - Información: (falta de centros de información y documentación) - Conservación urbana: agradable. - Saneamiento : Fosos sépticos , agua entubada. - Circulación: no hay estacionamiento vehicular / no paradas de bus. - Limpieza y recogida de basuras: no hay sistema de recolección / insuficiente. - Seguridad: Buena, no es un sector conflictivo. - Otros: Las frecuencias de bus son insuficientes, no hay colegio, la escuela es muy pequeña y se encuentra en mal estado.		
14. FUENTES DOCUMENTALES E INFORMATIVAS:		
Plan de manejo P.K.R Inventario de atractivos turísticos de la dirección de turismo del cantón Archidona		
15.Realizada por: Diego Núñez / David Cadena		16.Fecha: 20/07/2011

Diego Núñez



FICHA DE NÚCLEO DE POBLACIÓN																										
1. LOCALIDAD VILLANO	2. FICHA Nº P-VLL 1	3. FICHAS ASOCIADAS: A - VLL (1)																								
4. ACCESOS 5. Desde Desde Porotoyaku Vía de segundo orden hasta Villano a 4km.	6. Vía, tipo y estado Desde Porotoyaku es vía de segundo orden (estado regular)	7. Tiempo y Medio Transporte Desde el Archidona : Auto particular : 30 min Trasporte publico: 45 min																								
8. BREVE DESCRIPCIÓN <p>Para acceder a esta comunidad es necesario partir desde Porotoyaku por un camino de 2do orden y a 4km está el centro poblado. Yendo en carro particular el recorrido es de 30 minutos. Villano es un poblado muy agradable a la vista, el camino que llega hasta la población es bueno y presta muchas facilidades para el avistamiento de aves grandes que están al borde del camino (Anexo #). La compañía de bus "Expreso Napo" llega a la comunidad 3 veces al día y esto permite a los pobladores poder movilizarse hacia otras comunidades o hacia la ciudad de Archidona. Con respecto a la educación, Villano tiene una guardería y una escuela bilingüe que brinda clases hasta el 7mo nivel de enseñanza. Adicionalmente en el aspecto medico cuentan con un botiquin de primeros auxilios en caso de emergencias dentro del centro poblado. Como problemas principales, los que más afectan a la comunidad son: la falta de servicios básicos, señalización de carreteras y la recolección de basura. Estos son aspectos que se debe dar énfasis el Kuraka de la comunidad. Ubicación: 00 52'45" S 77 43' 33" O Altitud: 840 msnm. Temperatura : 20 ° - 25 °</p>																										
9. PRINCIPALES RECURSOS Y ATRACTIVOS <table border="1"> <thead> <tr> <th>Categoría</th> <th>Tipo</th> <th>Recursos</th> </tr> </thead> <tbody> <tr> <td>R. Culturales</td> <td></td> <td></td> </tr> <tr> <td>CAVERNA VILLANO</td> <td>Caverna</td> <td>S 0° 53'18" O 77° 43' 31"O</td> </tr> <tr> <td>R. Etnográficos</td> <td>- Música y danza</td> <td>- Música kichwa.</td> </tr> <tr> <td>Folklore</td> <td>- Comida y bebidas típicas.</td> <td>- Platos Típicos, maitos, guayusa, chicha ya no es mascada, tabaco artesanal.</td> </tr> <tr> <td></td> <td>- Artesanías</td> <td>- Collares, armas para adornos.</td> </tr> <tr> <td></td> <td>- Grupo Étnico</td> <td>- Kichwa del alto Napo.</td> </tr> <tr> <td>Actividades Programadas</td> <td>Otros</td> <td>Asambleas</td> </tr> </tbody> </table>			Categoría	Tipo	Recursos	R. Culturales			CAVERNA VILLANO	Caverna	S 0° 53'18" O 77° 43' 31"O	R. Etnográficos	- Música y danza	- Música kichwa.	Folklore	- Comida y bebidas típicas.	- Platos Típicos, maitos, guayusa, chicha ya no es mascada, tabaco artesanal.		- Artesanías	- Collares, armas para adornos.		- Grupo Étnico	- Kichwa del alto Napo.	Actividades Programadas	Otros	Asambleas
Categoría	Tipo	Recursos																								
R. Culturales																										
CAVERNA VILLANO	Caverna	S 0° 53'18" O 77° 43' 31"O																								
R. Etnográficos	- Música y danza	- Música kichwa.																								
Folklore	- Comida y bebidas típicas.	- Platos Típicos, maitos, guayusa, chicha ya no es mascada, tabaco artesanal.																								
	- Artesanías	- Collares, armas para adornos.																								
	- Grupo Étnico	- Kichwa del alto Napo.																								
Actividades Programadas	Otros	Asambleas																								
10. INFRAESTRUCTURAS Y EQUIPAMIENTOS GENERALES (Señalar si procede y nº) <input type="checkbox"/> Transportes públicos: (Expreso Napo, Coop. Taxis de las ciudad de Archidona y el Tena) <input type="checkbox"/> Gasolineras: (2 gasolineras Archidona) <input type="checkbox"/> Teléfono público : (las casas ya tienen servicio telefónico) <input type="checkbox"/> Oficina bancaria : N/A <input type="checkbox"/> Cajero : (el cajero mas cercano se encuentra en la ciudad del Tena) <input type="checkbox"/> Centro de Salud : (sub centro mas cercano es de Archidona) <input type="checkbox"/> Primeros Auxilios : N/A <input type="checkbox"/> Farmacia : (Botiquin)																										

22. SERVICIOS:	
<input type="checkbox"/> Estacionamiento : n/a	
<input type="checkbox"/> Comida: No existe un comedor.	
<input type="checkbox"/> Alojamiento: n/a	
<input type="checkbox"/> Visitas Guiadas: n/a	
<input type="checkbox"/> Talleres: n/a	
<input type="checkbox"/> Rutas auto guiadas: n/a	
<input type="checkbox"/> Señalización para llegar: n/a	
<input type="checkbox"/> Señalización interna : n/a	
<input type="checkbox"/> Limpieza y Recogida de basuras: n/a	
<input type="checkbox"/> Servicios Higiénicos: n/a	
<input type="checkbox"/> Seguridad, Mantenimiento : n/a	
<input type="checkbox"/> Alquiler de material para realizar actividades: n/a	
<input type="checkbox"/> Venta de souvenir, información sobre el recurso: n/a	
<input type="checkbox"/> Folletos informativos: n/a	
<input type="checkbox"/> Teléfono público: Cobertura telefonía celular	
<input type="checkbox"/> Pago con tarjeta de crédito: n/a	
<input type="checkbox"/> Otros:	
23. POSIBLES EFECTOS NEGATIVOS DEL TURISMO A TENER EN CUENTA	
Destrucción de hábitat, contaminación.	
Conflictos de intereses por un incremento de turistas.	
Pérdida de identidad.	
Problemas territoriales entre comunidades.	
Impactos ambientales por actividades turísticas.	
24. FUENTES DOCUMENTALES E INFORMATIVAS	
Plan de manejo P.K.R.	
25. OBSERVACIONES	
La comunidad se encuentra en una pugna con las compañías petroleras, para evitar exaltación de crudo dentro de su territorio.	
26. Ficha realizada por: Diego Núñez / David Cadena	27. Fecha: 23/10/2011



Comunidad de Nokuno.- FichaP-NOK

FICHA DE NÚCLEO DE POBLACIÓN		
1.LOCALIDAD NOKUNO	2.FICHA Nº P-NOK 1	3.FICHAS ASOCIADAS: A- NOK (1,2,3,4,5)
4.ACCESOS 5.Desde	6.Vía, tipo y estado	7.Tiempo y Medio Transporte
Desde Archidona: Tomando la vía Archidona-Porotoyaku-Nokuno, son 7,53 Km.	Hasta Porotoyaku la vía es de primer orden. Estado: Muy bueno. Vía de segundo orden desde la comunidad de Porotoyaku. Estado: Regular	Desde el Archidona : Auto particular : 20 min Trasporte publico: 40 min
8.BREVE DESCRIPCIÓN		
Ubicación: 00° 53' 24" S 77° 44' 44" O Altitud: 1467 msnm. Temperatura : 16 / 18 a 24 ° La población comprende de 107 pobladores, poseen una cancha de futbol. Las construcciones de vivienda son mixtas (programa de Miduvi y madera). La vía principal se encuentra en muy buenas condiciones hasta Porotoyaku, desde aquí la vía es de segundo orden, la carretera termina en la comunidad. Comunidad posee un curandero. Es una comunidad asentada sobre una red de cuevas, las mismas que son desconocidas e inexploradas por los propios moradores de la comunidad.		
9.PRINCIPALES RECURSOS Y ATRACTIVOS		
Categoría	Tipo	Recursos
R. Naturales		
Piedra de brea	Río	S 0° 53' 08" O 77° 44' 27"
Cascada Nokuno	Río	S 0° 53' 14" O 77° 44' 21"
Cueva C. Nokuno	Caverna	S 0° 53' 15" O 77° 44' 22"
Mirador Nokuno	Montaña	S 0° 53' 50" O 77° 44' 49"
Caverna sin nombre	Caverna	S 0° 53' 37" O 77° 44' 43"
R. Culturales		
R. Etnográficos	Música y danza	- Música kichwa.
Folklore	- Comida y bebidas típicas.	- Platos Típicos, maito, guayusa, chicha ya no es mascada, tabaco artesanal.
	- Artesanías	- Collares, armas para adornos.
	- Grupo Étnico	- Kichwa del alto Napo.
Realizaciones Técnicas		
Actividades	Otros	-Elección de reinas de la Chonta y Cacao.
Programadas		-Asambleas.

22.SERVICIOS: <input type="checkbox"/> Estacionamiento : n/a <input type="checkbox"/> Comida: No existe un comedor. <input type="checkbox"/> Alojamiento: n/a <input type="checkbox"/> Visitas Guiadas: n/a <input type="checkbox"/> Talleres: n/a <input type="checkbox"/> Rutas autoguiadas: n/a <input type="checkbox"/> Señalización para llegar : n/a <input type="checkbox"/> Señalización interna : n/a <input type="checkbox"/> Limpieza y Recogida de basuras: n/a <input type="checkbox"/> Servicios Higiénicos: n/a <input type="checkbox"/> Seguridad, Mantenimiento : n/a <input type="checkbox"/> Alquiler de material para realizar actividades: n/a <input type="checkbox"/> Venta de souvenir, información sobre el recurso: n/a <input type="checkbox"/> Folletos informativos: n/a <input type="checkbox"/> Teléfono público: Cobertura telefonía celular <input type="checkbox"/> Pago con tarjeta de crédito: n/a <input type="checkbox"/> Otros:	
23. POSIBLES EFECTOS NEGATIVOS DEL TURISMO A TENER EN CUENTA Destrucción de hábitat, contaminación. Siembra de naranjilla. Conflictos de intereses por un incremento de turistas. Pérdida de identidad. Problemas territoriales entre comunidades. Impactos ambientales por actividades turísticas	
24. FUENTES DOCUMENTALES E INFORMATIVAS Plan de manejo P.K.R Inventario de atractivos turísticos de la dirección de turismo del cantón Archidona	
25. OBSERVACIONES La comunidad se encuentra en una pugna con las compañías petroleras, para evitar exaltación de crudo dentro de su territorio.	
26.Ficha realizada por Diego Núñez / David Cadena	27.Fecha 20/07/2011



FICHA DE ATRACTIVOS			
1. NOMBRE PIEDRA DE BREA		2. FICHA Nº A-NOK 1	3. FICHAS ASOCIADAS : P- NOK 1
4. CATEGORÍA SITIO NATURAL		5. TIPO Y SUBTIPO TIPO: RIO SUBTIPO: CASCADA	
6. UBICACIÓN: PROVINCIA: NAPO, CANTON: ARCHIDONA, PARROQUIA: SAN PABLO.			
7. ACCESO			
8. Desde: Desde la comunidad de Nokuno, se encuentra a 1 km	9. Vía, tipo y estado: Sendero Estado : Regular	10. Medio de acceso: Caminata	11. Tiempo: 1 hora
12. DESCRIPCIÓN La piedra se encuentra en la comunidad Nokuno, tiene forma horizontal de aproximadamente 6m de largo. En su parte superior se encuentra cubierta de materia vegetal. Bosque secundario. Pertenece al señor Ricardo Chimbo. La piedra produce brea natural. Se localizada en las siguientes coordenadas: 0° 53'08" S 77° 44' 27" O Altitud: 736 m.s.n.m.			
13. ACTIVIDADES TURISTICAS/RECREATIVAS ACTUALES Elección de reinas en épocas de frutos como chonta y cacao.			
14. HORARIOS	15. PRECIOS	16. PROPIETARIO PKR 17. PERSONA DE CONTACTO Medardo Shiguango (Geoturismo PKR)	
18. TIPO DE PUBLICO/CLIENTE/VISITANTE Semana Fin de Semana Feriados Largos Vacaciones:			
19. EMPRESAS QUE OPERAN	20. ACTIVIDAD	21. CÓDIGO	

10. INFRAESTRUCTURAS Y EQUIPAMIENTOS GENERALES (Señalar si procede y nº)		
<input type="checkbox"/> Transportes públicos: (Expreso Napo, Coop. Taxis de la ciudad de Archidona y Tena) <input type="checkbox"/> Gasolineras: (2 gasolineras en Archidona) <input type="checkbox"/> Teléfono público : (las casas no tienen servicio telefónico, pobladores poseen servicio telefonía celular) <input type="checkbox"/> Oficina bancaria : N/A <input type="checkbox"/> Cajero : (el cajero mas cercano se encuentra en la ciudad del Tena) <input type="checkbox"/> Centro de Salud :(sub centro mas cercano es de Archidona) <input type="checkbox"/> Primeros Auxilios : N/A <input type="checkbox"/> Farmacia : (Botiquín) <input type="checkbox"/> Seguridad : (el sector no es conflictivo) <input type="checkbox"/> Centros escolares: Centro escolar Nokuno. Educación básica. <input type="checkbox"/> Centros culturales :N/A <input type="checkbox"/> Centros deportivos : Cancha de futbol <input type="checkbox"/> Espacios recreativos: Ríos cercanos a las comunidades. <input type="checkbox"/> Otros: Chacras particulares.		
11. EQUIPAMIENTOS Y SERVICIOS PARA EL TURISMO		
Alojamientos	Nº N/A	Tipo
Restaurantes	Nº N/A	Tipo
Otros lugares de comida	Nº N/A	Tipo
Empresas de Actividades Recreativas	Nº N/A	Tipo
Empresas Receptivo	Nº N/A	Tipo
Otros	Nº N/A	Tipo
12 OFICINA ITUR MAS PRÓXIMA: ARCHIDONA		
Fechas de apertura: Lun – Vier Horarios: 9h00 17h00		
13. Principales problemas - Señalización: pobre, después de Porotoyaku no existe mas señalización. - Accesos: no llega bus hasta la comunidad. - Información: (falta de centros de información y documentación) - Conservación urbana: Agradable. - Saneamiento: Fosos sépticos, agua entubada. - Circulación : no existen veredas, no llega transporte masivo (bus) - Limpieza y recogida de basuras: no hay sistema de recolección, quema de basura. - Seguridad: Buena, no es un sector conflictivo. - Otros La comunidad debe caminar hasta el desvío del carretero para tomar el bus.		
14. FUENTES DOCUMENTALES E INFORMATIVAS:		
Plan de manejo P.K.R Inventario de atractivos turísticos de la dirección de turismo del cantón Archidona		
15. Realizada por: Diego Núñez / David Cadena		16. Fecha: 16/06/2011


 Diego Núñez

FICHA DE ATRACTIVOS			
1. NOMBRE RIO / CASCADA NOKUNO		2. FICHA N° A-NOK 2	3. FICHAS ASOCIADAS : P- NOK 1
4. CATEGORÍA SITIO NATURAL		5. TIPO Y SUBTIPO TIPO: RIO SUBTIPO: CASCADA	
6. UBICACIÓN: PROVINCIA: NAPO, CANTON: ARCHIDONA, PARROQUIA: SAN PABLO.			
7. ACCESO			
8. Desde: Desde la comunidad de Nokuno, se encuentra a 1. 5 km	9. Vía, tipo y estado: Sendero Estado : Regular	10. Medio de acceso: Caminata	11. Tiempo: 1h .30 min.
12. DESCRIPCIÓN La cascada se encuentra en la comunidad Nokuno. Es una cascada de 3 m. Alrededor posee un manantial de aguas que caen después de la caída de agua. Esta cascada se encuentra en bosques secundarios. Se localizada en las siguientes coordenadas: 0° 53'14" S 77° 44' 21" O Altitud: 736 m.s.n.m.			
13. ACTIVIDADES TURISTICAS/RECREATIVAS ACTUALES Elección de reinas en épocas de frutos como chonta y cacao.			
14. HORARIOS	15. PRECIOS	16. PROPIETARIO PKR 17. PERSONA DE CONTACTO Medardo Shiguango (Geoturismo PKR)	
18. TIPO DE PUBLICO/CLIENTE/VISITANTE Semana Fin de Semana Feriados Largos Vacaciones:			
19. EMPRESAS QUE OPERAN	20. ACTIVIDAD	21. CÓDIGO	

22.SERVICIOS:	
<input type="checkbox"/> Estacionamiento : n/a	
<input type="checkbox"/> Comida: n/a	
<input type="checkbox"/> Alojamiento: n/a	
<input type="checkbox"/> Visitas Guiadas: n/a	
<input type="checkbox"/> Talleres: n/a	
<input type="checkbox"/> Rutas autoguiadas: n/a	
<input type="checkbox"/> Señalización para llegar : n/a	
<input type="checkbox"/> Señalización interna : n/a	
<input type="checkbox"/> Limpieza y Recogida de basuras: n/a	
<input type="checkbox"/> Servicios Higiénicos: n/a	
<input type="checkbox"/> Seguridad, Mantenimiento : n/a	
<input type="checkbox"/> Alquiler de material para realizar actividades: n/a	
<input type="checkbox"/> Venta de souvenir, información sobre el recurso: n/a	
<input type="checkbox"/> Folletos informativos: n/a	
<input type="checkbox"/> Teléfono público: Cobertura telefonía celular	
<input type="checkbox"/> Pago con tarjeta de crédito: n/a	
<input type="checkbox"/> Otros:	
23. POSIBLES EFECTOS NEGATIVOS DEL TURISMO A TENER EN CUENTA	
Conflictos de intereses por un incremento de turistas.	
Pérdida de identidad.	
Problemas territoriales entre comunidades.	
Impactos ambientales por actividades turísticas.	
Construcciones sobre las piedras.	
24. FUENTES DOCUMENTALES E INFORMATIVAS	
Plan de manejo P.K.R	
Inventario de atractivos turísticos de la dirección de turismo del cantón Archidona	
25. OBSERVACIONES	
La comunidad se encuentra en una pugna con las compañías petroleras, para evitar exaltación de crudo dentro de su territorio.	
26.Ficha realizada por Diego Núñez / David Cadena	27.Fecha 16/06/2011

Diego Núñez



FICHA DE ATRACTIVOS			
1. NOMBRE CUEVA CEREMONIAL NOKUNO		2. FICHA Nº A-NOK 3	3. FICHAS ASOCIADAS : P- NOK 1
4. CATEGORÍA SITIO NATURAL		5. TIPO Y SUBTIPO TIPO: FENOMENO ESPELEOLOGICO SUBTIPO: CAVERNA	
6. UBICACIÓN: PROVINCIA: NAPO, CANTON: ARCHIDONA, PARROQUIA: SAN PABLO.			
7. ACCESO			
8. Desde: Desde la comunidad de Nokuno, se encuentra a 1.7 km	9. Vía, tipo y estado: Sendero Estado : Regular	10. Medio de acceso: Caminata	11. Tiempo: 1h .45 min.
12. DESCRIPCIÓN La caverna ceremonial, se encuentra en la comunidad Nokuno. En el interior es amplia, en forma de boca, no muy profunda, seca, alrededor de esta caverna existen bosques secundarios. Ubicadas en : 0º 53'15" S 77º 44' 22" O Altitud : 735 m.s.n.m.			
13. ACTIVIDADES TURISTICAS/RECREATIVAS ACTUALES Elección de reinas en épocas de frutos como chonta y cacao.			
14. HORARIOS	15. PRECIOS	16. PROPIETARIO PKR 17. PERSONA DE CONTACTO Medardo Shiguango (Geoturismo PKR)	
18. TIPO DE PÚBLICO/CLIENTE/VISITANTE Semana Fin de Semana Feriados Largos Vacaciones:			
19. EMPRESAS QUE OPERAN	20. ACTIVIDAD	21. CÓDIGO	

22.SERVICIOS:	
<input type="checkbox"/> Estacionamiento : n/a	
<input type="checkbox"/> Comida: n/a	
<input type="checkbox"/> Alojamiento: n/a	
<input type="checkbox"/> Visitas Guiadas: n/a	
<input type="checkbox"/> Talleres: n/a	
<input type="checkbox"/> Rutas autoguiadas: n/a	
<input type="checkbox"/> Señalización para llegar : n/a	
<input type="checkbox"/> Señalización interna : n/a	
<input type="checkbox"/> Limpieza y Recogida de basuras: n/a	
<input type="checkbox"/> Servicios Higiénicos: n/a	
<input type="checkbox"/> Seguridad, Mantenimiento : n/a	
<input type="checkbox"/> Alquiler de material para realizar actividades: n/a	
<input type="checkbox"/> Venta de souvenir, información sobre el recurso: n/a	
<input type="checkbox"/> Folletos informativos: n/a	
<input type="checkbox"/> Teléfono público: Cobertura telefonía celular	
<input type="checkbox"/> Pago con tarjeta de crédito: n/a	
<input type="checkbox"/> Otros:	
23. POSIBLES EFECTOS NEGATIVOS DEL TURISMO A TENER EN CUENTA	
Conflictos de intereses por un incremento de turistas.	
Pérdida de identidad.	
Problemas territoriales entre comunidades.	
Impactos ambientales por actividades turísticas.	
24. FUENTES DOCUMENTALES E INFORMATIVAS	
Plan de manejo P.K.R	
Inventario de atractivos turísticos de la dirección de turismo del cantón Archidona	
25. OBSERVACIONES	
La comunidad se encuentra en una pugna con las compañías petroleras, para evitar exaltación de crudo dentro de su territorio.	
26.Ficha realizada por Diego Núñez / David Cadena	27.Fecha 16/06/2011

Diego Núñez



FICHA DE ATRACTIVOS			
1. NOMBRE MIRADOR NOKUNO		2. FICHA Nº A-NOK 4	3. FICHAS ASOCIADAS : P- NOK 1
4. CATEGORÍA SITIO NATURAL		5. TIPO Y SUBTIPO TIPO: MONTAÑA	
6. UBICACIÓN: PROVINCIA: NAPO, CANTON: ARCHIDONA, PARROQUIA: SAN PABLO.			
7. ACCESO			
8. Desde: Desde la comunidad de Nokuno, se encuentra a 2,5 km	9. Vía, tipo y estado: Sendero Estado : Regular	10. Medio de acceso: Caminata	11. Tiempo: 2h .30 min.
12. DESCRIPCIÓN Colina perteneciente al señor Miguel Chimbo, se encuentra en la comunidad Nokuno. Desde este punto se puede divisar Archidona, Tena y las comunidades que se encuentran en la cordillera de los Guacamayos. Ubicadas en : 0° 53'50" S 77° 44' 49" O Altitud : 876 m.s.n.m.			
13. ACTIVIDADES TURISTICAS/RECREATIVAS ACTUALES Elección de reinas en épocas de frutos como chonta y cacao.			
14. HORARIOS	15. PRECIOS	16. PROPIETARIO PKR 17. PERSONA DE CONTACTO Medardo Shiguango (Geoturismo PKR)	
18. TIPO DE PUBLICO/CLIENTE/VISITANTE Semana Fin de Semana Feriados Largos Vacaciones:			
19. EMPRESAS QUE OPERAN	20. ACTIVIDAD	21. CÓDIGO	

22.SERVICIOS:	
<input type="checkbox"/> Estacionamiento : n/a	
<input type="checkbox"/> Comida: n/a	
<input type="checkbox"/> Alojamiento: n/a	
<input type="checkbox"/> Visitas Guiadas: n/a	
<input type="checkbox"/> Talleres: n/a	
<input type="checkbox"/> Rutas autoguiadas: n/a	
<input type="checkbox"/> Señalización para llegar : n/a	
<input type="checkbox"/> Señalización interna : n/a	
<input type="checkbox"/> Limpieza y Recogida de basuras: n/a	
<input type="checkbox"/> Servicios Higiénicos: n/a	
<input type="checkbox"/> Seguridad, Mantenimiento : n/a	
<input type="checkbox"/> Alquiler de material para realizar actividades: n/a	
<input type="checkbox"/> Venta de souvenir, información sobre el recurso: n/a	
<input type="checkbox"/> Folletos informativos: n/a	
<input type="checkbox"/> Teléfono público: Cobertura telefonía celular	
<input type="checkbox"/> Pago con tarjeta de crédito: n/a	
<input type="checkbox"/> Otros:	
23. POSIBLES EFECTOS NEGATIVOS DEL TURISMO A TENER EN CUENTA	
Conflictos de intereses por un incremento de turistas.	
Pérdida de identidad.	
Problemas territoriales entre comunidades.	
Impactos ambientales por actividades turísticas	
24. FUENTES DOCUMENTALES E INFORMATIVAS	
Plan de manejo P.K.R	
Inventario de atractivos turísticos de la dirección de turismo del cantón Archidona	
25. OBSERVACIONES	
La comunidad se encuentra en una pugna con las compañías petroleras, para evitar exaltación de crudo dentro de su territorio.	
26.Ficha realizada por Diego Núñez / David Cadena	27.Fecha 16/06/2011


Diego Núñez



FICHA DE ATRACTIVOS			
1. NOMBRE CAVERNA S/N		2. FICHA N° A-NOK 5	3. FICHAS ASOCIADAS : P- NOK 1
4. CATEGORÍA SITIO NATURAL		5. TIPO Y SUBTIPO TIPO: FENOMENO ESPELEOLOGICO SUBTIPO: CAVERNA	
6. UBICACIÓN: PROVINCIA: NAPO, CANTON: ARCHIDONA, PARROQUIA: SAN PABLO.			
7. ACCESO			
8. Desde: Desde la comunidad de Nokuno, se encuentra a 1 km	9. Vía, tipo y estado: Sendero Estado : Regular	10. Medio de acceso: Caminata	11. Tiempo: 1h 00min.
12. DESCRIPCIÓN La caverna propiedad de Don Bartolo Chimbo (curandero de la comunidad), se encuentra en la comunidad Nokuno. En el interior es amplia, Con dos entradas, no se sabe la profundidad, seca, alrededor de esta caverna existen bosques primarios y secundarios. Distancia recorrible: 100m (desconocida) En su interior se encontró vestigios de vasijas antiguas. Para su visita es necesario llevar linterna. Entorno muy agradable. Ubicadas en : 0° 53'37" S 77° 44' 43" O Altitud : 791 m.s.n.m.			
13. ACTIVIDADES TURISTICAS/RECREATIVAS ACTUALES Elección de reinas en épocas de frutos como chonta y cacao.			
14. HORARIOS	15. PRECIOS	16. PROPIETARIO PKR 17. PERSONA DE CONTACTO Medardo Shiguango (Geoturismo PKR)	
18. TIPO DE PUBLICO/CLIENTE/VISITANTE Semana Fin de Semana Feriados Largos Vacaciones:			
19. EMPRESAS QUE OPERAN	20. ACTIVIDAD	21. CÓDIGO	

22.SERVICIOS:	
<input type="checkbox"/> Estacionamiento : n/a	
<input type="checkbox"/> Comida: n/a	
<input type="checkbox"/> Alojamiento: n/a	
<input type="checkbox"/> Visitas Guiadas: n/a	
<input type="checkbox"/> Talleres: n/a	
<input type="checkbox"/> Rutas autoguiadas: n/a	
<input type="checkbox"/> Señalización para llegar : n/a	
<input type="checkbox"/> Señalización interna : n/a	
<input type="checkbox"/> Limpieza y Recogida de basuras: n/a	
<input type="checkbox"/> Servicios Higiénicos: n/a	
<input type="checkbox"/> Seguridad, Mantenimiento : n/a	
<input type="checkbox"/> Alquiler de material para realizar actividades: n/a	
<input type="checkbox"/> Venta de souvenir, información sobre el recurso: n/a	
<input type="checkbox"/> Folletos informativos: n/a	
<input type="checkbox"/> Teléfono público: Cobertura telefonía celular	
<input type="checkbox"/> Pago con tarjeta de crédito: n/a	
<input type="checkbox"/> Otros:	
23. POSIBLES EFECTOS NEGATIVOS DEL TURISMO A TENER EN CUENTA	
Conflictos de intereses por un incremento de turistas.	
Perdida de identidad.	
Problemas territoriales entre comunidades.	
Impactos ambientales por actividades turísticas	
24. FUENTES DOCUMENTALES E INFORMATIVAS	
Plan de manejo P.K.R	
Inventario de atractivos turísticos de la dirección de turismo del cantón Archidona	
25. OBSERVACIONES	
La comunidad se encuentra en una pugna con las compañías petroleras, para evitar exaltación de crudo dentro de su territorio.	
26.Ficha realizada por Diego Núñez / David Cadena	27.Fecha 16/06/2011


Diego Núñez



Comunidad Lushianta.- Ficha P-LUSH 1

FICHA DE NÚCLEO DE POBLACIÓN																																
1.LOCALIDAD LUSHIANTA	2.FICHA Nº P-LSH	3.FICHAS ASOCIADAS: A - LSH { 1,2,3}																														
4.ACCESOS 5.Desde Desde Archidona: Tomando la vía Archidona- Porotoyaku-Lushianta, son 10 km.	6.Via, tipo y estado Hasta Porotoyaku la vía es de primer orden. Estado: Muy bueno. Vía de segundo orden desde la comunidad. de Porotoyaku - Lushianta Estado: Regular	7.Tiempo y Medio Transporte Desde el Archidona : Auto particular : 28 min Trasporte público: 45 min																														
8.BREVE DESCRIPCIÓN Ubicación: 00 52'32S 77 44' 39º Altitud: 867 msnm. Temperatura : 16 / 18 a 24 ° La población comprende de 231 pobladores, poseen una cancha de futbol. Las construcciones de vivienda son mixtas (programa de Miduvi y madera). La vía principal se encuentra en muy buenas condiciones hasta Porotoyaku, desde este poblado las vías aquí la son de segundo orden, la carretera termina en la comunidad.																																
9.PRINCIPALES RECURSOS Y ATRACTIVOS <table border="1"> <thead> <tr> <th>Categoría</th> <th>Tipo</th> <th>Recursos</th> </tr> </thead> <tbody> <tr> <td>R. Naturales</td> <td></td> <td></td> </tr> <tr> <td>RIO JONDACHI</td> <td>Río</td> <td>S 0º 52'32" O 77º 44' 39" S 0º 51'38" O 77º 44' 25"</td> </tr> <tr> <td>RINRI YAKU</td> <td>- Caída de agua</td> <td>S 0º 52'01" O 77º 44' 16"</td> </tr> <tr> <td>TAUKIYAKU</td> <td>- Caída de agua</td> <td></td> </tr> <tr> <td>R. Etnográficos</td> <td>- Música y danza</td> <td>- Música kichwa.</td> </tr> <tr> <td>Folklore</td> <td>- Comida y bebidas típicas.</td> <td>- Platos Típicos, maito, guayusa, chicha ya no es mascada, tabaco artesanal.</td> </tr> <tr> <td></td> <td>- Artesanías</td> <td>- Collares, armas para adornos.</td> </tr> <tr> <td></td> <td>- Grupo Etnico</td> <td>- Kichwa del alto Napo.</td> </tr> <tr> <td>Actividades Programadas</td> <td>Otros</td> <td>-Elección de reinas de la Chonta y Cacao -Asambleas</td> </tr> </tbody> </table>			Categoría	Tipo	Recursos	R. Naturales			RIO JONDACHI	Río	S 0º 52'32" O 77º 44' 39" S 0º 51'38" O 77º 44' 25"	RINRI YAKU	- Caída de agua	S 0º 52'01" O 77º 44' 16"	TAUKIYAKU	- Caída de agua		R. Etnográficos	- Música y danza	- Música kichwa.	Folklore	- Comida y bebidas típicas.	- Platos Típicos, maito, guayusa, chicha ya no es mascada, tabaco artesanal.		- Artesanías	- Collares, armas para adornos.		- Grupo Etnico	- Kichwa del alto Napo.	Actividades Programadas	Otros	-Elección de reinas de la Chonta y Cacao -Asambleas
Categoría	Tipo	Recursos																														
R. Naturales																																
RIO JONDACHI	Río	S 0º 52'32" O 77º 44' 39" S 0º 51'38" O 77º 44' 25"																														
RINRI YAKU	- Caída de agua	S 0º 52'01" O 77º 44' 16"																														
TAUKIYAKU	- Caída de agua																															
R. Etnográficos	- Música y danza	- Música kichwa.																														
Folklore	- Comida y bebidas típicas.	- Platos Típicos, maito, guayusa, chicha ya no es mascada, tabaco artesanal.																														
	- Artesanías	- Collares, armas para adornos.																														
	- Grupo Etnico	- Kichwa del alto Napo.																														
Actividades Programadas	Otros	-Elección de reinas de la Chonta y Cacao -Asambleas																														
10.INFRAESTRUCTURAS Y EQUIPAMIENTOS GENERALES (Señalar si procede y nº) <ul style="list-style-type: none"> <input type="checkbox"/> Transportes públicos: (Expreso Napo, Coop. Taxis de la ciudad de Archidona y Tena) <input type="checkbox"/> Gasolineras: (2 gasolineras en Archidona) <input type="checkbox"/> Teléfono público : (las casas no tienen servicio telefónico, pobladores poseen servicio telefonía celular) <input type="checkbox"/> Oficina bancaria : N/A <input type="checkbox"/> Cajero : (el cajero más cercano se encuentra en la ciudad del Tena) <input type="checkbox"/> Centro de Salud : (sub centro más cercano es de Archidona) <input type="checkbox"/> Primeros Auxilios : N/A <input type="checkbox"/> Farmacia : (Botiquin) <input type="checkbox"/> Seguridad : (el sector no es conflictivo) <input type="checkbox"/> Centros escolares: Centro Educación básica. <input type="checkbox"/> Centros culturales :N/A 																																

<input type="checkbox"/> Centros deportivos : Cancha de futbol <input type="checkbox"/> Espacios recreativos: Rios cercanos a las comunidades. <input type="checkbox"/> Otros : Chacras particulares		
11.EQUIPAMIENTOS Y SERVICIOS PARA EL TURISMO		
Alojamientos	Nº N/A	Tipo
Restaurantes	Nº N/A	Tipo
Otros lugares de comida	Nº N/A	Tipo
Empresas de Actividades Recreativas	Nº N/A	Tipo
Empresas Receptivo	Nº N/A	Tipo
Otros	Nº N/A	Tipo
12 OFICINA ITUR MAS PRÓXIMA: ARCHIDONA		
Fechas de apertura: Lun – Vier		Horarios: 9h00 17h00
13.Principales problemas		
<ul style="list-style-type: none"> - Señalización: pobre, después de Porotoyaku no existe más señalización. - Accesos: bus llega hasta la comunidad. - Información: (falta de centros de información y documentación) - Conservación urbana: Agradable. - Saneamiento: Fosos sépticos, agua entubada. - Circulación : no existen senderos, llega transporte masivo (bus) - Limpieza y recogida de basuras: no hay sistema de recolección, quema de basura. - Seguridad: Buena, no es un sector conflictivo. - Otros 		
14. FUENTES DOCUMENTALES E INFORMATIVAS:		
Plan de manejo P.K.R		
15.Realizada por: .Realizada por: Diego Núñez / David Cadena		16.Fecha: 23/10/2011



FICHA DE ATRACTIVOS			
1. NOMBRE RIO JONDACHI		2. FICHA N° L-LSH 1	3. FICHAS ASOCIADAS : L-LSH 1
4. CATEGORÍA SITIOS NATURALES		5. TIPO Y SUBTIPO TIPO: RIO	
6. UBICACIÓN: PROVINCIA: NAPO, CANTÓN: ARCHIDONA, PARROQUIA: SAN PABLO.			
7. ACCESO			
8. Desde: El río se encuentra ubicado a 1000 m. de la comunidad Lushianta.	9. Vía, tipo y estado: Carretera de primer orden hasta Porotoyaku. Estado: Muy Buena Desde Porotoyaku a Lushianta Estado: Regular Sendero hacia el río Estado: Regular	10. Medio de acceso: Caminata	11. Tiempo: 30 min
12. DESCRIPCIÓN El río se encuentra se encuentra cruzando el territorio del PKR, entre los centros poblados de Manku y Lushianta. A un 1km de la comunidad. Este río se encuentra rodeado de bosque secundario en su mayoría. Perteneciente a la comunidad Lushianta (tierras comunales). 7 a 10 m de ancho con una profundidad de 3,0cm a 8 m en el lugar visitado. Flora y fauna: Guaba, bejuco, frutipán, chonta, laurel, guarumo, pambil, palmito, platanillo. Entre las especies cultivables: guineo y plátano, guayaba, caña de azúcar, cacao. Entre la fauna tenemos: Armadillo, cucucho, golondrina Azul y Blanca, tangaras Se localizada en las siguientes coordenadas: 0° 51'36" S 77° 44' 22" O Altitud: 679 m.s.n.m.			
13. ACTIVIDADES TURISTICAS/RECREATIVAS ACTUALES Ninguna			
14. HORARIOS	15. PRECIOS	16. PROPIETARIO PKR	17. PERSONA DE CONTACTO Medardo Shiguango (Geoturismo PKR)
18. TIPO DE PUBLICO/CLIENTE/VISITANTE Semana Fin de Semana Feriados Largos Vacaciones:			
19. EMPRESAS QUE OPERAN	20. ACTIVIDAD	21. CÓDIGO	

22. SERVICIOS:	
<input type="checkbox"/>	Estacionamiento: n/a
<input type="checkbox"/>	Comida: No existe un comedor.
<input type="checkbox"/>	Alojamiento: n/a
<input type="checkbox"/>	Visitas Guiadas: n/a
<input type="checkbox"/>	Talleres: n/a
<input type="checkbox"/>	Rutas autoguiadas: n/a
<input type="checkbox"/>	Señalización para llegar: n/a
<input type="checkbox"/>	Señalización interna: n/a
<input type="checkbox"/>	Limpieza y Recogida de basuras: n/a
<input type="checkbox"/>	Servicios Higiénicos: n/a
<input type="checkbox"/>	Seguridad, Mantenimiento: n/a
<input type="checkbox"/>	Alquiler de material para realizar actividades: n/a
<input type="checkbox"/>	Venta de souvenir, información sobre el recurso: n/a
<input type="checkbox"/>	Folletos informativos: n/a
<input type="checkbox"/>	Teléfono público. Cobertura telefonía celular
<input type="checkbox"/>	Pago con tarjeta de crédito: n/a
<input type="checkbox"/>	Otros:
23. POSIBLES EFECTOS NEGATIVOS DEL TURISMO A TENER EN CUENTA	
Destrucción de hábitat, contaminación. Siembra de naranjilla. Conflictos de intereses por un incremento de turistas. Perdida de identidad. Problemas territoriales entre comunidades. Impactos ambientales por actividades turísticas	
24. FUENTES DOCUMENTALES E INFORMATIVAS	
Plan de manejo P.K.R	
25. OBSERVACIONES	
La comunidad se encuentra en una pugna con las compañías petroleras, para evitar exaltación de crudo dentro de su territorio.	
26. Ficha realizada por: Diego Núñez / David Cadena	27. Fecha: 23/10/2011



FICHA DE ATRACTIVOS			
1. NOMBRE RINRI YAKU		2. FICHA N° A-LSH 1	3. FICHAS ASOCIADAS : P-LSH 1
4. CATEGORÍA SITIOS NATURALES		5. TIPO Y SUBTIPO TIPO: CAIDA DE AGUA	
6. UBICACIÓN: PROVINCIA : NAPO , CANTON: ARCHIDONA , PARROQUIA : SAN PABLO.			
7. ACCESO			
8. Desde: La caída de agua se encuentra a 1 800 m. Desde la comunidad Lushianta.	9. Vía, tipo y estado: Sendero Estado : Regular	10. Medio de acceso: Caminata	11. Tiempo: 45 min
12. DESCRIPCIÓN La caída de agua se encuentra dentro de tierras comunales del centro poblado de Lushianta, rodeada por parques de bosque secundario, el estado de la cascada es conservado. Mide entre 15 a 20 metros, en época de lluvia esta caída de agua es muy caudalosa. Alrededor se encuentra formaciones de piedra, difícil acceso. Se localizada en las siguientes coordenadas: 0° 51'38" S 77° 44' 25" O Altitud: 695 m.s.n.m.			
13. ACTIVIDADES TURISTICAS/RECREATIVAS ACTUALES Ninguna			
14. HORARIOS	15. PRECIOS	16. PROPIETARIO PKR 17. PERSONA DE CONTACTO Medardo Shiguango (Geoturismo PKR)	
18. TIPO DE PUBLICO/CLIENTE/VISITANTE Semana Fin de Semana Feriados Largos Vacaciones:			
19. EMPRESAS QUE OPERAN	20. ACTIVIDAD	21. CÓDIGO	

22. SERVICIOS:	
<input type="checkbox"/> Estacionamiento: n/a	
<input type="checkbox"/> Comida: No existe un comedor.	
<input type="checkbox"/> Alojamiento: n/a	
<input type="checkbox"/> Visitas Guiadas: n/a	
<input type="checkbox"/> Talleres: n/a	
<input type="checkbox"/> Rutas autoguiadas: n/a	
<input type="checkbox"/> Señalización para llegar: n/a	
<input type="checkbox"/> Señalización interna: n/a	
<input type="checkbox"/> Limpieza y Recogida de basuras: n/a	
<input type="checkbox"/> Servicios Higiénicos: n/a	
<input type="checkbox"/> Seguridad, Mantenimiento: n/a	
<input type="checkbox"/> Alquiler de material para realizar actividades: n/a	
<input type="checkbox"/> Venta de souvenir, información sobre el recurso: n/a	
<input type="checkbox"/> Folletos informativos: n/a	
<input type="checkbox"/> Teléfono público. Cobertura telefonía celular	
<input type="checkbox"/> Pago con tarjeta de crédito: n/a	
<input type="checkbox"/> Otros:	
23. POSIBLES EFECTOS NEGATIVOS DEL TURISMO A TENER EN CUENTA	
Destrucción de hábitat, contaminación. Siembra de naranjilla. Conflictos de intereses por un incremento de turistas. Perdida de identidad. Problemas territoriales entre comunidades. Impactos ambientales por actividades turísticas	
24. FUENTES DOCUMENTALES E INFORMATIVAS	
Plan de manejo P.K.R	
25. OBSERVACIONES	
La comunidad se encuentra en una pugna con las compañías petroleras, para evitar exaltación de crudo dentro de su territorio.	
26. Ficha realizada por: Diego Núñez / David Cadena	27. Fecha: 23/10/2011



FICHA DE ATRACTIVOS			
1. NOMBRE TAUKIYAKU		2. FICHA N° A-LSH3	3. FICHAS ASOCIADAS : P-LSH1
4. CATEGORÍA SITIOS NATURALES		5. TIPO Y SUBTIPO TIPO: CAIDA DE AGUA	
6. UBICACIÓN: PROVINCIA: NAPO, CANTÓN: ARCHIDONA, PARROQUIA: SAN PABLO.			
7. ACCESO			
8. Desde: La caída de agua se encuentra a 1 600 m. Desde la comunidad Lushianta.	9. Vía, tipo y estado: Sendero Estado: Regular	10. Medio de acceso: Caminata	11. Tiempo: 40 min
12. DESCRIPCIÓN La caída de agua se encuentra dentro de tierras comunales del centro poblado de Lushianta. Esta rodeada por bosque secundario, el estado de la cascada es conservada. Mide entre 15 a 20 metros, en época de lluvia esta caída de agua es muy caudalosa. Alrededor se encuentra formaciones de piedra, difícil acceso. Se localizada en las siguientes coordenadas: 0° 52' 01" S 77° 44' 16" O Altitud: 770 m.s.n.m.			
13. ACTIVIDADES TURÍSTICAS/RECREATIVAS ACTUALES Ninguna			
14. HORARIOS	15. PRECIOS	16. PROPIETARIO PKR	17. PERSONA DE CONTACTO Medar o Shiguango (Geoturismo PKR)
18. TIPO DE PÚBLICO/CLIENTE/VISITANTE Semana Fin de Semana Feriados Largos Vacaciones:			
19. EMPRESAS QUE OPERAN	20. ACTIVIDAD	21. CÓDIGO	

22. SERVICIOS: <input type="checkbox"/> Estacionamiento : n/a <input type="checkbox"/> Comida: No existe un comedor. <input type="checkbox"/> Alojamiento: n/a <input type="checkbox"/> Visitas Guiadas: n/a <input type="checkbox"/> Talleres: n/a <input type="checkbox"/> Rutas auto guiadas: n/a <input type="checkbox"/> Señalización para llegar: n/a <input type="checkbox"/> Señalización interna : n/a <input type="checkbox"/> Limpieza y Recogida de basuras: n/a <input type="checkbox"/> Servicios Higiénicos: n/a <input type="checkbox"/> Seguridad, Mantenimiento : n/a <input type="checkbox"/> Alquiler de material para realizar actividades: n/a <input type="checkbox"/> Venta de souvenir, información sobre el recurso: n/a <input type="checkbox"/> Folletos informativos: n/a <input type="checkbox"/> Teléfono público: Cobertura telefonía celular <input type="checkbox"/> Pago con tarjeta de crédito: n/a <input type="checkbox"/> Otros:	
23. POSIBLES EFECTOS NEGATIVOS DEL TURISMO A TENER EN CUENTA Destrucción de hábitat, contaminación. Conflictos de intereses por un incremento de turistas. Pérdida de identidad. Problemas territoriales entre comunidades. Impactos ambientales por actividades turísticas.	
24. FUENTES DOCUMENTALES E INFORMATIVAS Plan de manejo P.K.R	
25. OBSERVACIONES La comunidad se encuentra en una pugna con las compañías petroleras, para evitar exaltación de crudo dentro de su territorio.	
26. Ficha realizada por Diego Núñez / David Cadena	27. Fecha 23/10/2011

Diego Núñez



Comunidad de Oritoyaku.- Ficha P-ORI

FICHA DE NÚCLEO DE POBLACIÓN		
1.LOCALIDAD ORITUYAKU	2.FICHA Nº P-ORI 1	3.FICHAS ASOCIADAS: A-ORI (1,2,3,4)
4.ACCESOS 5.Desde	6.Vía, tipo y estado	7.Tiempo y Medio Transporte
Desde el desvío al Coca al desvío a la comunidad Orituyaku son 16,4 km	Desde el desvío al Coca al desvío a la comunidad Orituyaku Vía de primer orden. Estado : Bueno	Desde Archidona : Auto particular : 1 hora Trasporte público: 1h 30 min.
Desde el desvío a la comunidad son 5 Km.	Desde el desvío a la comunidad Sendero Estado : Malo	Caminata : 2 horas
8.BREVE DESCRIPCIÓN		
<p>En la comunidad existen alrededor de 5 viviendas no tradicionales, las mismas que se encuentran distribuidas alrededor de una cancha de futbol.</p> <p>Además, cuentan con construcciones escolares bilingües, las que brindan educación hasta 7mo nivel.</p> <p>Los ríos, bosques y las canchas deportivas son las áreas de distracción y recreación más cercanas al centro poblado. Todo esto se encuentra a pocos metros del lugar y pueden ser accedidos sin ningún problema gracias a los senderos delimitados por los propios habitantes.</p> <p>Poseen un servicio de agua entubada, la cual llega desde la parte más alta del territorio. La comunidad tiene varios problemas, entre los más importantes están el acceso y la señalización hacia la comunidad. No existe ningún rotulo que indique el ingreso a Oritoyaku, sin embargo los pobladores ya tienen reconocido el lugar de entrada. Adicional a esto el sendero esta empalizado y rodeado de barro, el mismo que se destruye en las épocas de lluvia y hace prácticamente imposible caminar hacia la población.</p> <p>Otro problema muy grave es la falta de centros de salud dentro de la comunidad y los más cercanos están en la ciudad de Archidona, Coca y Loreto. Esto hace muy difícil el traslado de los enfermos hacia los distintos lugares y por lo general los habitantes recurren a los curanderos locales para curarse las enfermedades</p> <p>Ubicación: 00°45' 06"S 77°37' 36"O Altitud: 1068 msnm. Temperatura : 18° - 22°</p>		
9.PRINCIPALES RECURSOS Y ATRACTIVOS		
Categoría	Tipo	Recursos
R. Culturales		
Cascada Rumi Panga Pakcha	Cascada	S 00° 44'50" O 77° 37' 05"
Río Hollín	Río	S 00° 44'50" O 77° 37' 05"
Realizaciones Técnicas		
Actividades Programadas	Otros	-Elección de reinas de la Chonta y Cacao -Asambleas

10. INFRAESTRUCTURAS Y EQUIPAMIENTOS GENERALES (Señalar si procede y nº)		
<input type="checkbox"/> Transportes públicos: (Coop. interprovinciales hacia el Coca y Lago Agrio) <input type="checkbox"/> Gasolineras: 1 Baeza. <input type="checkbox"/> Teléfono público : (la comunidad no tienen servicio telefónico) <input type="checkbox"/> Oficina bancaria : N/A <input type="checkbox"/> Cajero : (el cajero mas cercano se encuentra en la ciudad del Tena o Coca) <input type="checkbox"/> Centro de Salud : (el centro mas cercano es de Archidona , Coca, Loreto) <input type="checkbox"/> Primeros Auxilios : N/A <input type="checkbox"/> Farmacia : no hay <input type="checkbox"/> Seguridad : (el sector no es conflictivo) <input type="checkbox"/> Centros escolares: 1 escuela bilingüe hasta 7 nivel. <input type="checkbox"/> Centros culturales : N/A <input type="checkbox"/> Centros deportivos: Cancha de fútbol. <input type="checkbox"/> Espacios recreativos: Ríos cercanos a las comunidades, Bosques primarios y secundarios. <input type="checkbox"/> Otros: Chacras particulares.		
11. EQUIPAMIENTOS Y SERVICIOS PARA EL TURISMO		
Alojamientos	Nº N/A	Tipo
Restaurantes	Nº N/A	Tipo
Otros lugares de comida	Nº N/A	Tipo
Empresas de Actividades Recreativas	Nº N/A	Tipo
Empresas Receptivo	Nº N/A	Tipo
Otros	Nº N/A	Tipo
12 OFICINA ITUR MAS PRÓXIMA: ARCHIDONA		
Fechas de apertura: Lun - Vier Horarios: 9h00 17h00		
13. Principales problemas		
<ul style="list-style-type: none"> - Señalización: Pobre, no se nota la entrada de la comunidad desde la carretera. - Accesos: camino de 5km con empalizado en mal estado, difícil acceso. - Información: (falta de centros de información y documentación) - Conservación Urbana: Agradable. - Saneamiento : Fosos sépticos , agua entubada - Circulación: nula, hasta la comunidad no entra ningún auto. - Limpieza y recogida de basuras: sistema de recolección no existe. - Seguridad: No hay problemas. - Otros: La comunidad no tiene carretera de acceso, solo sendero en mal estado. 		
14. FUENTES DOCUMENTALES E INFORMATIVAS:		
Plan de manejo P.K.R		
15. Realizada por: Diego Núñez / David Cadena		16. Fecha: 13/07/2011



FICHA DE ATRACTIVOS			
1. NOMBRE CASCADA RUMI PANGA PAKCHA		2. FICHA N° A-ORI 1	3. FICHAS ASOCIADAS : P- ORI 1
4. CATEGORÍA SITIO NATURAL		5. TIPO Y SUBTIPO TIPO: RIO SUBTIPO: CASCADA	
6. UBICACIÓN: PROVINCIA: NAPO, CANTON: ARCHIDONA, PARROQUIA: COTUNDO.			
7. ACCESO			
8. Desde: Desde la comunidad de Oritoyaku, se encuentra a 2 km	9. Vía, tipo y estado: Sendero Estado : Regular	10. Medio de acceso: Caminata	11. Tiempo: 1h 30 min
12. DESCRIPCIÓN Zona de bosques primarios y secundarios. Perteneciente a la familia Grefa. Estado: conservado. Altura de la caída : 8 m Se localizada en las siguientes coordenadas: 00° 44'50" S 77° 37' 05" O Altitud: 1040 m.s.n.m.			
13. ACTIVIDADES TURISTICAS/RECREATIVAS ACTUALES Elección de reinas en épocas de frutos como chonta y cacao.			
14. HORARIOS	15. PRECIOS	16. PROPIETARIO PKR 17. PERSONA DE CONTACTO Medardo Shiguango (Geoturismo PKR)	
18. TIPO DE PUBLICO/CLIENTE/VISITANTE Semana Fin de Semana Feriados Largos Vacaciones:			
19. EMPRESAS QUE OPERAN	20. ACTIVIDAD	21. CÓDIGO	

22.SERVICIOS:	
<input type="checkbox"/> Estacionamiento : n/a	
<input type="checkbox"/> Comida: n/a	
<input type="checkbox"/> Alojamiento: n/a	
<input type="checkbox"/> Visitas Guiadas: n/a	
<input type="checkbox"/> Talleres: n/a	
<input type="checkbox"/> Rutas autoguiadas: n/a	
<input type="checkbox"/> Señalización para llegar : n/a	
<input type="checkbox"/> Señalización interna : n/a	
<input type="checkbox"/> Limpieza y Recogida de basuras: n/a	
<input type="checkbox"/> Servicios Higiénicos: n/a	
<input type="checkbox"/> Seguridad, Mantenimiento : n/a	
<input type="checkbox"/> Alquiler de material para realizar actividades: n/a	
<input type="checkbox"/> Venta de souvenir, información sobre el recurso: n/a	
<input type="checkbox"/> Folletos informativos: n/a	
<input type="checkbox"/> Teléfono público: Cobertura telefonía celular	
<input type="checkbox"/> Pago con tarjeta de crédito: n/a	
<input type="checkbox"/> Otros:	
23. POSIBLES EFECTOS NEGATIVOS DEL TURISMO A TENER EN CUENTA	
Conflictos de intereses por un incremento de turistas.	
Perdida de identidad.	
Problemas territoriales entre comunidades.	
Impactos ambientales por actividades turísticas.	
24. FUENTES DOCUMENTALES E INFORMATIVAS	
Plan de manejo P.K.R	
25. OBSERVACIONES	
La comunidad se encuentra en una pugna con las compañías petroleras, para evitar exaltación de crudo dentro de su territorio.	
26.Ficha realizada por Diego Núñez / David Cadena	27.Fecha 07/13/2011


Diego Núñez



FICHA DE ATRACTIVOS			
1. NOMBRE RIO HOLLIN		2. FICHA N° A-ORI 2	3. FICHAS ASOCIADAS : P- ORI 1
4. CATEGORÍA SITIO NATURAL		5. TIPO Y SUBTIPO TIPO: RIO	
6. UBICACIÓN: PROVINCIA: NAPO, CANTON: ARCHIDONA, PARROQUIA: COTUNDO.			
7. ACCESO			
8. Desde: Desde la comunidad de Oritoyaku , se encuentra a 10 km	9. Vía, tipo y estado: Sendero Estado : Regular	10. Medio de acceso: Caminata	11. Tiempo: 5h 00 min.
12. DESCRIPCIÓN El río Hollín cruza el territorio del PKR desde este sector, entre Yahuari y Oritoyaku. Tierras comunitarias. El río se encuentra rodeado de bosque primario (20 m de ancho). Profundidad de 5 a 7 m. Aguas cristalinas. Lugar conservado. Altitud: 861 m.s.n.m.			
13. ACTIVIDADES TURISTICAS/RECREATIVAS ACTUALES Pesca Visita a las diferentes haciendas y tierras comunitarias del sector por parte de los pobladores de Oritoyaku, visitas en tiempo de vacaciones escolares.			
14. HORARIOS	15. PRECIOS	16. PROPIETARIO PKR 17. PERSONA DE CONTACTO Medardo Shiguango (Geoturismo PKR)	
18. TIPO DE PUBLICO/CLIENTE/VISITANTE Semana Fin de Semana Feriados Largos Vacaciones:			
19. EMPRESAS QUE OPERAN	20. ACTIVIDAD	21. CÓDIGO	


22.SERVICIOS:	
<input type="checkbox"/> Estacionamiento : n/a <input type="checkbox"/> Comida: n/a <input type="checkbox"/> Alojamiento: n/a <input type="checkbox"/> Visitas Guiadas: n/a <input type="checkbox"/> Talleres: n/a <input type="checkbox"/> Rutas autoguiadas: n/a <input type="checkbox"/> Señalización para llegar : n/a <input type="checkbox"/> Señalización interna : n/a <input type="checkbox"/> Limpieza y Recogida de basuras: n/a <input type="checkbox"/> Servicios Higiénicos: n/a <input type="checkbox"/> Seguridad, Mantenimiento : n/a <input type="checkbox"/> Alquiler de material para realizar actividades: n/a <input type="checkbox"/> Venta de souvenir, información sobre el recurso: n/a <input type="checkbox"/> Folletos informativos: n/a <input type="checkbox"/> Teléfono público: Cobertura telefonía celular <input type="checkbox"/> Pago con tarjeta de crédito: n/a <input type="checkbox"/> Otros:	
23. POSIBLES EFECTOS NEGATIVOS DEL TURISMO A TENER EN CUENTA	
Conflictos de intereses por un incremento de turistas. Perdida de identidad. Problemas territoriales entre comunidades. Impactos ambientales por actividades turísticas.	
24. FUENTES DOCUMENTALES E INFORMATIVAS	
Plan de manejo P.K.R Inventario de atractivos turísticos de la dirección de turismo del cantón Archidona	
25. OBSERVACIONES	
La comunidad se encuentra en una pugna con las compañías petroleras, para evitar exaltación de crudo dentro de su territorio.	
26.Ficha realizada por Diego Núñez / David Cadena	27.Fecha 07/14/2011

Diego Núñez



FICHA DE ATRACTIVOS			
1. NOMBRE CASCADA ORITROYAKU PAKCHA		2. FICHA N° A-ORI 3	3. FICHAS ASOCIADAS : P- ORI 1
4. CATEGORÍA SITIO NATURAL		5. TIPO Y SUBTIPO TIPO: RIO SUBTIPO: CASCADA	
6. UBICACIÓN: PROVINCIA: NAPO, CANTON: ARCHIDONA, PARROQUIA: COTUNDO.			
7. ACCESO			
8. Desde: Desde la comunidad de Oritoyaku, se encuentra a 7km	9. Vía, tipo y estado: Sendero Estado : Regular	10. Medio de acceso: Caminata	11. Tiempo: 4h
12. DESCRIPCIÓN La cascada se encuentra en tierras comunitarias. El río se encuentra rodeado de bosque primario (80 m de ancho). Profundidad de 5 m. Aguas cristalinas. Lugar conservado. Se localizada en las siguientes coordenadas: 00° 44'50" S 77° 37' 05" O Altitud: 861 m.s.n.m.			
13. ACTIVIDADES TURISTICAS/RECREATIVAS ACTUALES Elección de reinas en épocas de frutos como chonta y cacao.			
14. HORARIOS	15. PRECIOS	16. PROPIETARIO PKR 17. PERSONA DE CONTACTO Medardo Shiguango (Geoturismo PKR)	
18. TIPO DE PUBLICO/CLIENTE/VISITANTE Semana Fin de Semana Feriados Largos Vacaciones:			
19. EMPRESAS QUE OPERAN	20. ACTIVIDAD	21. CÓDIGO	

22.SERVICIOS:	
<input type="checkbox"/> Estacionamiento : n/a <input type="checkbox"/> Comida: n/a <input type="checkbox"/> Alojamiento: n/a <input type="checkbox"/> Visitas Guiadas: n/a <input type="checkbox"/> Talleres: n/a <input type="checkbox"/> Rutas autoguiadas: n/a <input type="checkbox"/> Señalización para llegar : n/a <input type="checkbox"/> Señalización interna : n/a <input type="checkbox"/> Limpieza y Recogida de basuras: n/a <input type="checkbox"/> Servicios Higiénicos: n/a <input type="checkbox"/> Seguridad, Mantenimiento : n/a <input type="checkbox"/> Alquiler de material para realizar actividades: n/a <input type="checkbox"/> Venta de souvenir, información sobre el recurso: n/a <input type="checkbox"/> Folletos informativos: n/a <input type="checkbox"/> Teléfono público: Cobertura telefonía celular <input type="checkbox"/> Pago con tarjeta de crédito: n/a <input type="checkbox"/> Otros:	
23. POSIBLES EFECTOS NEGATIVOS DEL TURISMO A TENER EN CUENTA	
Conflictos de intereses por un incremento de turistas. Perdida de identidad. Problemas territoriales entre comunidades. Impactos ambientales por actividades turísticas.	
24. FUENTES DOCUMENTALES E INFORMATIVAS	
Plan de manejo P.K.R	
25. OBSERVACIONES	
La comunidad se encuentra en una pugna con las compañías petroleras, para evitar exaltación de crudo dentro de su territorio.	
26.Ficha realizada por Diego Núñez / David Cadena	27.Fecha 07/14/2011

Diego Núñez


FICHA DE ATRACTIVOS			
1. NOMBRE RIO GUAMANI		2. FICHA Nº A-ORI 4	3. FICHAS ASOCIADAS : P- ORI 1
4. CATEGORÍA SITIO NATURAL		5. TIPO Y SUBTIPO TIPO: RIO	
6. UBICACIÓN: PROVINCIA: NAPO, CANTON: ARCHIDONA, PARROQUIA: COTUNDO.			
7. ACCESO			
8. Desde: Desde la comunidad de Oritoyaku , se encuentra a 10 km	9. Vía, tipo y estado: Sendero Estado : Regular	10. Medio de acceso: Caminata	11. Tiempo: 5h 00 min.
12. DESCRIPCIÓN El río Guanahaní cruza el territorio del PKR desde este sector, entre Yahuari y Oritoyaku. Tierras comunitarias. El río se encuentra rodeado de bosque primario (8 m de ancho). Profundidad de 2-4 m. Aguas cristalinas. Lugar conservado. Altitud: 861 m.s.n.m.			
13. ACTIVIDADES TURISTICAS/RECREATIVAS ACTUALES Pesca Visita a las diferentes haciendas y tierras comunitarias del sector por parte de los pobladores de Oritoyaku, visitas en tiempo de vacaciones escolares.			
14. HORARIOS	15. PRECIOS	16. PROPIETARIO PKR 17. PERSONA DE CONTACTO Medardo Shiguango (Geoturismo PKR)	
18. TIPO DE PUBLICO/CLIENTE/VISITANTE Semana Fin de Semana Feriados Largos Vacaciones:			
19. EMPRESAS QUE OPERAN	20. ACTIVIDAD	21. CÓDIGO	

22.SERVICIOS:	
<input type="checkbox"/> Estacionamiento : n/a <input type="checkbox"/> Comida: n/a <input type="checkbox"/> Alojamiento: n/a <input type="checkbox"/> Visitas Guiadas: n/a <input type="checkbox"/> Talleres: n/a <input type="checkbox"/> Rutas autoguiadas: n/a <input type="checkbox"/> Señalización para llegar : n/a <input type="checkbox"/> Señalización interna : n/a <input type="checkbox"/> Limpieza y Recogida de basuras: n/a <input type="checkbox"/> Servicios Higiénicos: n/a <input type="checkbox"/> Seguridad, Mantenimiento : n/a <input type="checkbox"/> Alquiler de material para realizar actividades: n/a <input type="checkbox"/> Venta de souvenir, información sobre el recurso: n/a <input type="checkbox"/> Folletos informativos: n/a <input type="checkbox"/> Teléfono público: Cobertura telefonía celular <input type="checkbox"/> Pago con tarjeta de crédito: n/a <input type="checkbox"/> Otros:	
23. POSIBLES EFECTOS NEGATIVOS DEL TURISMO A TENER EN CUENTA	
Conflictos de intereses por un incremento de turistas. Perdida de identidad. Problemas territoriales entre comunidades. Impactos ambientales por actividades turísticas.	
24. FUENTES DOCUMENTALES E INFORMATIVAS	
Plan de manejo P.K.R Inventario de atractivos turísticos de la dirección de turismo del cantón Archidona	
25. OBSERVACIONES	
La comunidad se encuentra en una pugna con las compañías petroleras, para evitar exaltación de crudo dentro de su territorio.	
26.Ficha realizada por Diego Núñez / David Cadena	27.Fecha 07/14/2011

Diego Núñez



Comunidad Mushullakta.- Ficha P-MSH

FICHA DE NÚCLEO DE POBLACIÓN		
1.LOCALIDAD MUSHULLAKTA	2.FICHA Nº P-MSH 1	3.FICHAS ASOCIADAS: A- MUSH (1,2,3)
4.ACCESOS 5.Desde Desde el desvío al Coca al desvío a Mushullakta : 21,3 Km. . Desde el desvío a la comunidad de Mushullakta : 8,85 Km.	6.Vía, tipo y estado Quito – Y al Coca – Desvío a la comunidad: Vía de primer orden. Estado : Bueno Desvío de la comunidad – Mushullakta: Vía de segundo Orden Estado : Regular	7.Tiempo y Medio Transporte Desde Archidona : Auto particular : 1 hora Trasporte público: 1h 30min
8.BREVE DESCRIPCIÓN Ubicación: 00 47' 48''S 77 35' 10''O Altitud: 963 msnm. Temperatura : 18 ° - 22 °		
9.PRINCIPALES RECURSOS Y ATRACTIVOS		
Categoría	Tipo	Recursos
R. Culturales LAGUNA CHIRIYAKU	Laguna	S 00º 50'10'' O 77º 33' 38''
RESERVA AWIU URKU	Parques Naturales	S 00º 49'39'' O 77º 33' 48''
R. Etnográficos Folklore	- Música y danza - Comida y bebidas típicas. - Artesanías - Grupo Étnico	- Música kichwa. - Platos Típicos, maitos, guayusa, chicha ya no es mascada, tabaco artesanal. - Collares, armas para adornos. - Kichwa del alto Napo.
Actividades Programadas	Otros	-Elección de reinas de la Chonta y Cacao -Asambleas
10.INFRAESTRUCTURAS Y EQUIPAMIENTOS GENERALES (Señalar si procede y nº)		
<input type="checkbox"/> Transportes públicos: (Coop. interprovinciales hacia el Coca y Lago Agrio hasta el desvío hacia la comunidad) Desde la carretera no existe medio de transporte hacia Mushullakta. <input type="checkbox"/> Gasolineras: 1 Baeza. <input type="checkbox"/> Teléfono público : (No tienen servicio telefónico) <input type="checkbox"/> Oficina bancaria : N/A <input type="checkbox"/> Cajero : (el cajero más cercano se encuentra en la ciudades del Tena o Coca) <input type="checkbox"/> Centro de Salud :(sub centro más cercano es de Archidona , Coca, Loreto)		

<input type="checkbox"/> Primeros Auxilios : N/A <input type="checkbox"/> Farmacia : (Botiquín) <input type="checkbox"/> Seguridad : (el sector no es conflictivo) <input type="checkbox"/> Centros escolares : 1 escuela (7 nivel) y 1 colegio <input type="checkbox"/> Centros culturales :N/A <input type="checkbox"/> Centros deportivos: Cancha de futbol. <input type="checkbox"/> Espacios recreativos: Ríos cercanos a las comunidades, Bosques primarios y secundarios, Cercanía al Parque Nacional Sumaco. <input type="checkbox"/> Otros: Chacras particulares y parcelas de estudio científico.		
11.EQUIPAMIENTOS Y SERVICIOS PARA EL TURISMO		
Alojamientos	Nº N/A	Tipo
Restaurantes	Nº N/A	Tipo
Otros lugares de comida	Nº N/A	Tipo
Empresas de Actividades Recreativas	Nº N/A	Tipo
Empresas Receptivo	Nº N/A	Tipo
Otros	Nº N/A	Tipo
12 OFICINA ITUR MAS PRÓXIMA: ARCHIDONA		
Fechas de apertura: Lun – Vier Horarios: 9h00 17h00		
13.Principales problemas		
- Señalización: A pesar que el desvío se encuentra en una carretera principal la señalización no es buena. - Accesos: No existe transporte desde la carretera. - Información: Existe una guardiana del Parque Nacional Sumaco y a pesar de esto falta información y documentación. - Conservación urbana: Agradable. - Saneamiento: Fosos sépticos, agua entubada. - Circulación: No hay parqueaderos ni veredas. - Limpieza y recogida de basuras: no existe sistema de recolección / insuficiente. - Seguridad: Buena , no es un sector conflictivo. - Otros: Es un sector muy atractivo para realizar investigaciones de ámbito natural, pese a esto la comunidad no posee las facilidades pertinentes (transporte, alojamiento).		
14. FUENTES DOCUMENTALES E INFORMATIVAS:		
Plan de manejo P.K.R Plan de manejo Mushullakta.		
15.Realizada por: Diego Núñez / David Cadena		16.Fecha: 05/07/2011

Diego Núñez



FICHA DE ATRACTIVOS			
1. NOMBRE LAGUNA CHIRIYAKU		2. FICHA N° A-MUSH 1	3. FICHAS ASOCIADAS : P- MUSH 1
4. CATEGORÍA SITIO NATURAL		5. TIPO Y SUBTIPO TIPO: Laguna	
6. UBICACIÓN: PROVINCIA: NAPO, CANTON: ARCHIDONA, PARROQUIA: COTUNDO.			
7. ACCESO			
8. Desde: Desde la comunidad de Mushullakta, se encuentra a 5,22 km	9. Vía, tipo y estado: Sendero Estado : Regular	10. Medio de acceso: Caminata	11. Tiempo: 1h 30 min
12. DESCRIPCIÓN Zona de bosques primarios denominada "Reserva de Ecoturismo" (Reserva Awiu Urcu) que se ubica entre el límite de las fincas y el límite del Parque Nacional Sumaco Napo-Galeras (cantón Tena). Diámetro : 7m Se localizada en las siguientes coordenadas: 0° 50'10" S 77° 33' 38"O Altitud: 1175 m.s.n.m.			
13. ACTIVIDADES TURISTICAS/RECREATIVAS ACTUALES Elección de reinas en épocas de frutos como chonta y cacao.			
14. HORARIOS	15. PRECIOS	16. PROPIETARIO PKR 17. PERSONA DE CONTACTO Medardo Shiguango (Geoturismo PKR)	
18. TIPO DE PUBLICO/CLIENTE/VISITANTE Semana Fin de Semana Feriados Largos Vacaciones:			
19. EMPRESAS QUE OPERAN	20. ACTIVIDAD	21. CÓDIG	

22. SERVICIOS:	
<input type="checkbox"/> Estacionamiento : n/a <input type="checkbox"/> Comida: n/a <input type="checkbox"/> Alojamiento: n/a <input type="checkbox"/> Visitas Guiadas: n/a <input type="checkbox"/> Talleres: n/a <input type="checkbox"/> Rutas autoguiadas: n/a <input type="checkbox"/> Señalización para llegar : n/a <input type="checkbox"/> Señalización interna : n/a <input type="checkbox"/> Limpieza y Recogida de basuras: n/a <input type="checkbox"/> Servicios Higiénicos: n/a <input type="checkbox"/> Seguridad, Mantenimiento : n/a <input type="checkbox"/> Alquiler de material para realizar actividades: n/a <input type="checkbox"/> Venta de souvenir, información sobre el recurso: n/a <input type="checkbox"/> Folletos informativos: n/a <input type="checkbox"/> Teléfono público: Cobertura telefonía celular <input type="checkbox"/> Pago con tarjeta de crédito: n/a <input type="checkbox"/> Otros:	
23. POSIBLES EFECTOS NEGATIVOS DEL TURISMO A TENER EN CUENTA	
Conflictos de intereses por un incremento de turistas. Perdida de identidad. Problemas territoriales entre comunidades. Impactos ambientales por actividades turísticas.	
24. FUENTES DOCUMENTALES E INFORMATIVAS	
Plan de manejo P.K.R Plan de manejo Mushullakta.	
25. OBSERVACIONES	
La comunidad se encuentra en una pugna con las compañías petroleras, para evitar exaltación de crudo dentro de su territorio.	
26. Ficha realizada por Diego Núñez / David Cadena	27. Fecha 07/05/2011



FICHA DE ATRACTIVOS			
1. NOMBRE RESERVA AWIU URKU		2. FICHA N° A-MUSH 2	3. FICHAS ASOCIADAS : P- MUSH 1
4. CATEGORÍA SITIO NATURAL		5. TIPO Y SUBTIPO TIPO: PARQUES NATURALES	
6. UBICACIÓN: PROVINCIA: NAPO, CANTON: ARCHIDONA, PARROQUIA: COTUNDO.			
7. ACCESO			
8. Desde: Desde la comunidad de Mushullakta, se encuentra a	9. Vía, tipo y estado: Sendero Estado : Regular	10. Medio de acceso: Caminata	11. Tiempo: 1h .30 min.
1. 5 km			
12. DESCRIPCIÓN Zona de bosques primarios denominada "Reserva de Ecoturismo" de alrededor unas 1656,6 ha. Se localizada en las siguientes coordenadas: 00° 49' 39" S 77° 33' 48" O Altitud: 1077 m.s.n.m.			
13. ACTIVIDADES TURISTICAS/RECREATIVAS ACTUALES Elección de reinas en épocas de frutos como chonta y cacao.			
14. HORARIOS	15. PRECIOS	16. PROPIETARIO PKR 17. PERSONA DE CONTACTO Medardo Shiguango (Geoturismo PKR)	
18. TIPO DE PUBLICO/CLIENTE/VISITANTE Semana Fin de Semana Feriados Largos Vacaciones:			
19. EMPRESAS QUE OPERAN	20. ACTIVIDAD	21. CÓDIGO	

22. SERVICIOS:	
<input type="checkbox"/> Estacionamiento : n/a <input type="checkbox"/> Comida: n/a <input type="checkbox"/> Alojamiento: n/a <input type="checkbox"/> Visitas Guiadas: n/a <input type="checkbox"/> Talleres: n/a <input type="checkbox"/> Rutas autoguiadas: n/a <input type="checkbox"/> Señalización para llegar : n/a <input type="checkbox"/> Señalización interna : n/a <input type="checkbox"/> Limpieza y Recogida de basuras: n/a <input type="checkbox"/> Servicios Higiénicos: n/a <input type="checkbox"/> Seguridad, Mantenimiento : n/a <input type="checkbox"/> Alquiler de material para realizar actividades: n/a <input type="checkbox"/> Venta de souvenir, información sobre el recurso: n/a <input type="checkbox"/> Folletos informativos: n/a <input type="checkbox"/> Teléfono público: Cobertura telefonía celular <input type="checkbox"/> Pago con tarjeta de crédito: n/a	
23. POSIBLES EFECTOS NEGATIVOS DEL TURISMO A TENER EN CUENTA	
Conflictos de intereses por un incremento de turistas. Perdida de identidad. Problemas territoriales entre comunidades. Impactos ambientales por actividades turísticas.	
24. FUENTES DOCUMENTALES E INFORMATIVAS	
Plan de manejo P.K.R Plan de manejo Mushullakta.	
25. OBSERVACIONES	
La comunidad se encuentra en una pugna con las compañías petroleras, para evitar exaltación de crudo dentro de su territorio.	
26. Ficha realizada por Diego Núñez / David Cadena	27. Fecha 07/05/2011



FICHA DE ATRACTIVOS			
1. NOMBRE CACADA SUYU PAKCHA		2. FICHA N° A-MUSH 3	3. FICHAS ASOCIADAS : P- MUSH 1
4. CATEGORÍA SITIO NATURAL		5. TIPO Y SUBTIPO TIPO: RIO SUBTIPO: CASCADA	
6. UBICACIÓN: PROVINCIA: NAPO, CANTON: ARCHIDONA, PARROQUIA: COTUNDO.			
7. ACCESO			
8. Desde: Desde la comunidad de Mushullakta, se encuentra a 5 km	9. Vía, tipo y estado: Sendero Estado : Regular	10. Medio de acceso: Caminata	11. Tiempo: 2h 00 min.
12. DESCRIPCIÓN Se encuentra en las coordenadas: 9909365,444 – 211552,856. Con una altura de 1040 m.s.n.m. Este lugar esta rodeado de vegetación muy frondosa y el acceso hacia la cascada es algo complicado, debido a que es necesario mojarse para ingresar. La característica principal de este recurso es que el agua cae formando dos lagunas pequeñas al interior de todo el complejo de rocas que rodean al lugar.			
13. ACTIVIDADES TURISTICAS/RECREATIVAS ACTUALES Elección de reinas en épocas de frutos como chonta y cacao.			
14. HORARIOS	15. PRECIOS	16. PROPIETARIO PKR 17. PERSONA DE CONTACTO Medardo Shiguango (Geoturismo PKR)	
18. TIPO DE PUBLICO/CLIENTE/VISITANTE Semana Fin de Semana Feriados Largos Vacaciones:			
19. EMPRESAS QUE OPERAN	20. ACTIVIDAD	21. CÓDIGO	

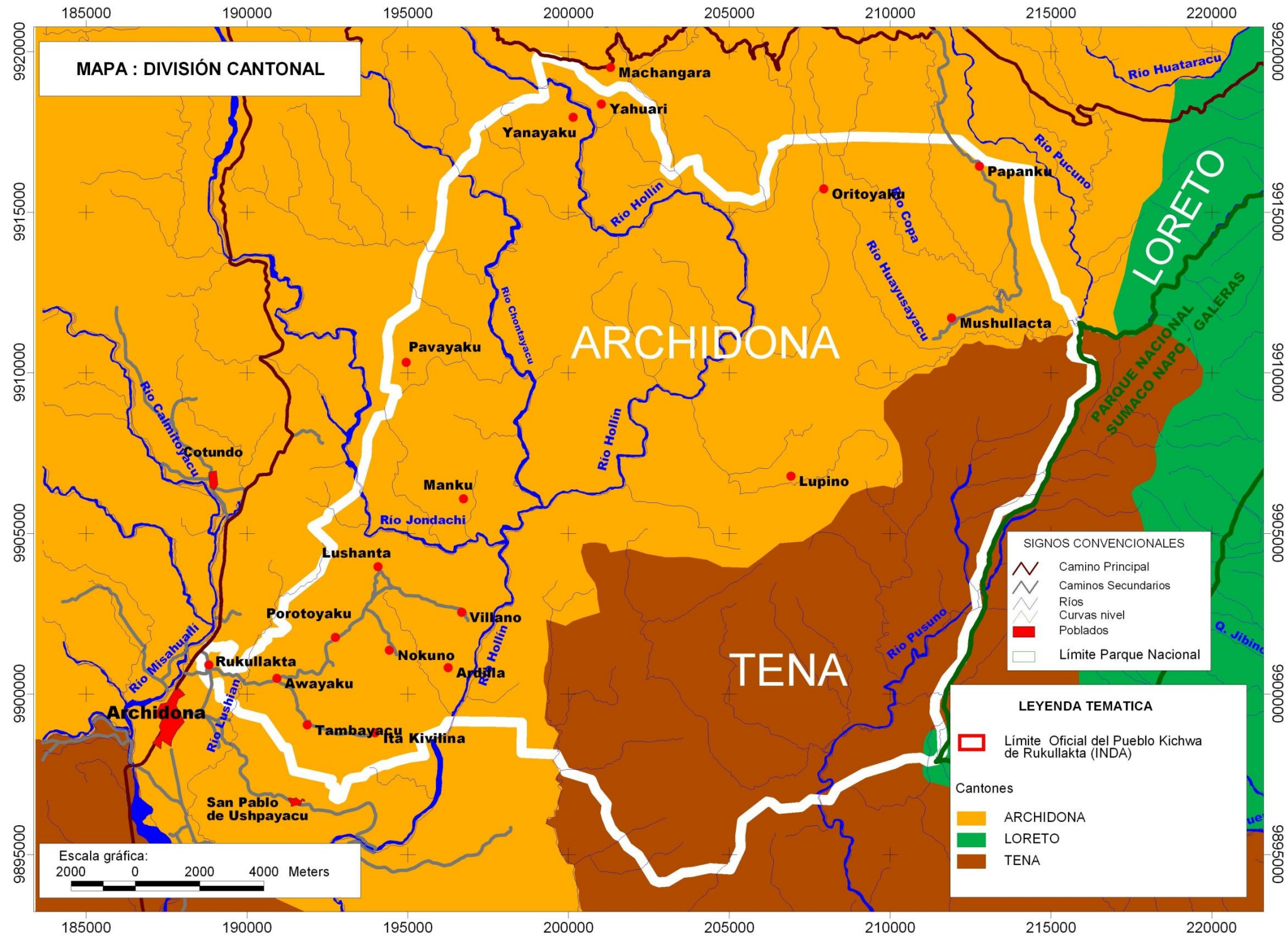
22.SERVICIOS:	
<input type="checkbox"/> Estacionamiento : n/a	
<input type="checkbox"/> Comida: n/a	
<input type="checkbox"/> Alojamiento: n/a	
<input type="checkbox"/> Visitas Guiadas: n/a	
<input type="checkbox"/> Talleres: n/a	
<input type="checkbox"/> Rutas autoguiadas: n/a	
<input type="checkbox"/> Señalización para llegar : n/a	
<input type="checkbox"/> Señalización interna : n/a	
<input type="checkbox"/> Limpieza y Recogida de basuras: n/a	
<input type="checkbox"/> Servicios Higiénicos: n/a	
<input type="checkbox"/> Seguridad, Mantenimiento : n/a	
<input type="checkbox"/> Alquiler de material para realizar actividades: n/a	
<input type="checkbox"/> Venta de souvenir, información sobre el recurso: n/a	
<input type="checkbox"/> Folletos informativos: n/a	
<input type="checkbox"/> Teléfono público: Cobertura telefonía celular	
<input type="checkbox"/> Pago con tarjeta de crédito: n/a	
23. POSIBLES EFECTOS NEGATIVOS DEL TURISMO A TENER EN CUENTA	
Conflictos de intereses por un incremento de turistas. Perdida de identidad. Problemas territoriales entre comunidades. Impactos ambientales por actividades turísticas.	
24. FUENTES DOCUMENTALES E INFORMATIVAS	
Plan de manejo P.K.R Plan de manejo Mushullakta.	
25. OBSERVACIONES	
La comunidad se encuentra en una pugna con las compañías petroleras, para evitar exaltación de crudo dentro de su territorio.	
26.Ficha realizada por Diego Núñez / David Cadena	27.Fecha 07/05/2011

Diego Núñez



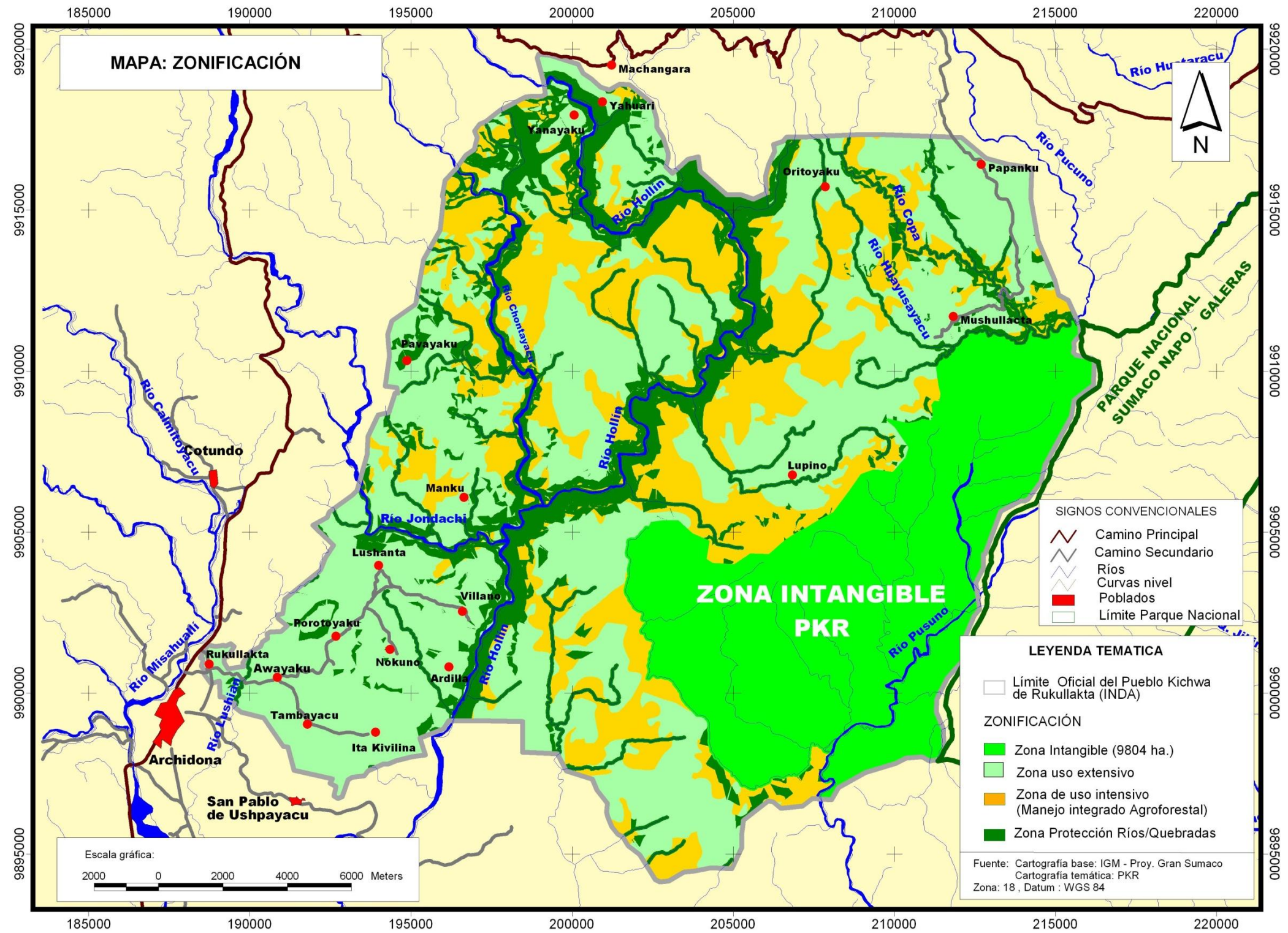
MIAPAS

MAPA 2: División Cantonal



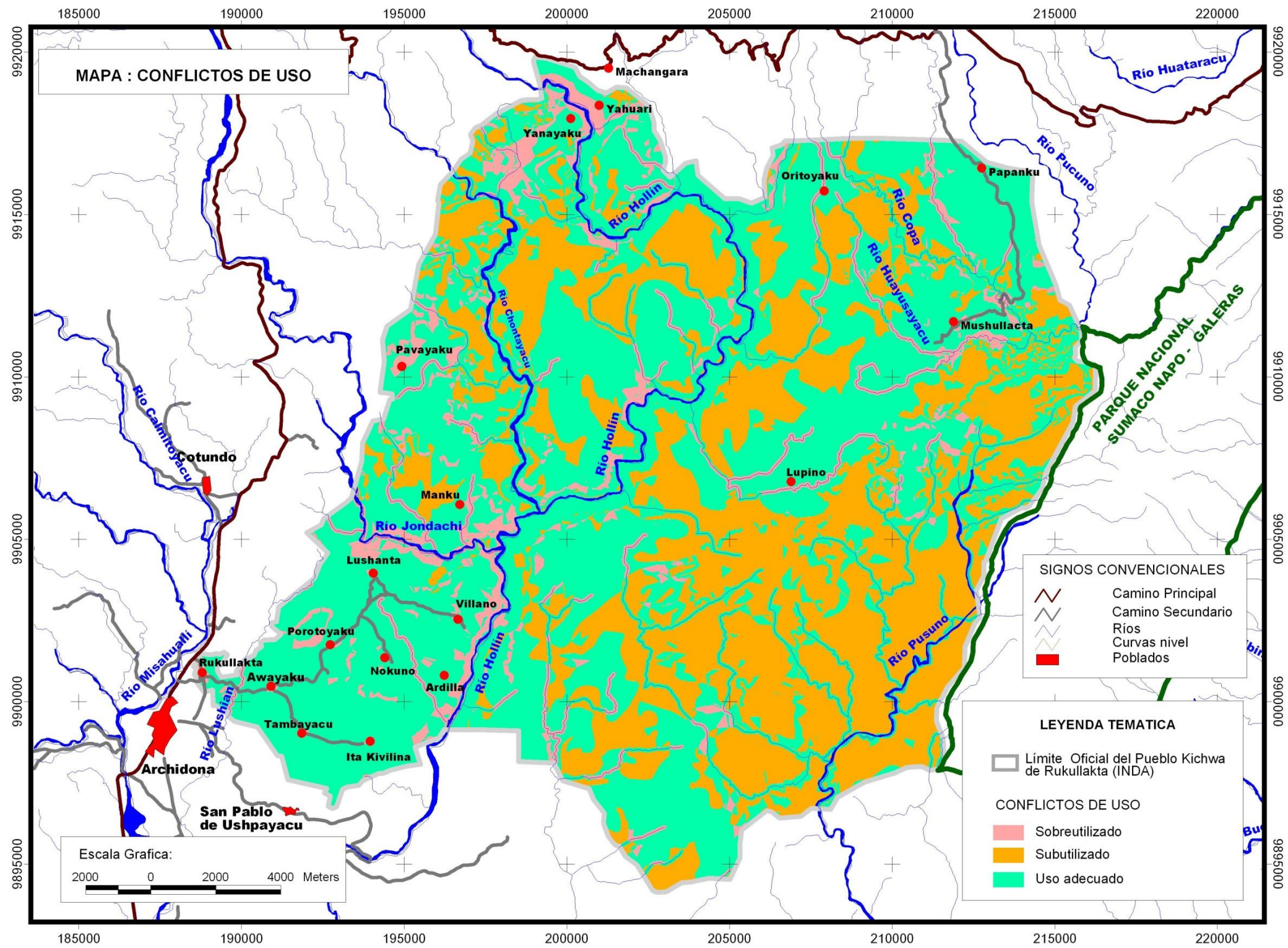
Elaborado: Plan de Manejo del Territorio del Pueblo Kichwa de Rukullakta, 2008

MAPA 3: Zonificación de Uso del Suelo



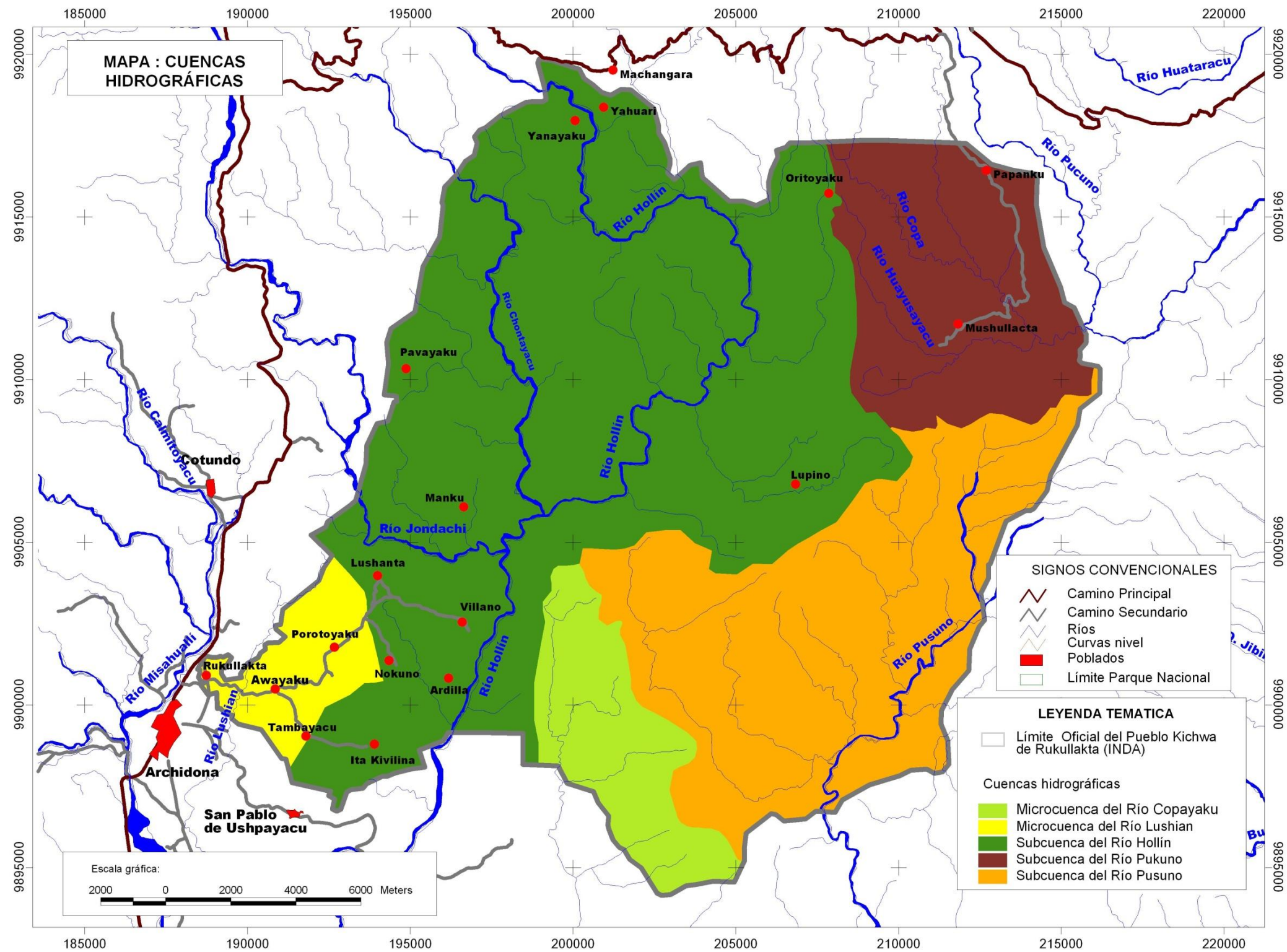
Elaborado: Plan de Manejo del Territorio del Pueblo Kichwa de Rukullakta, 2008

MAPA 4: Conflictos de Usos de Suelos



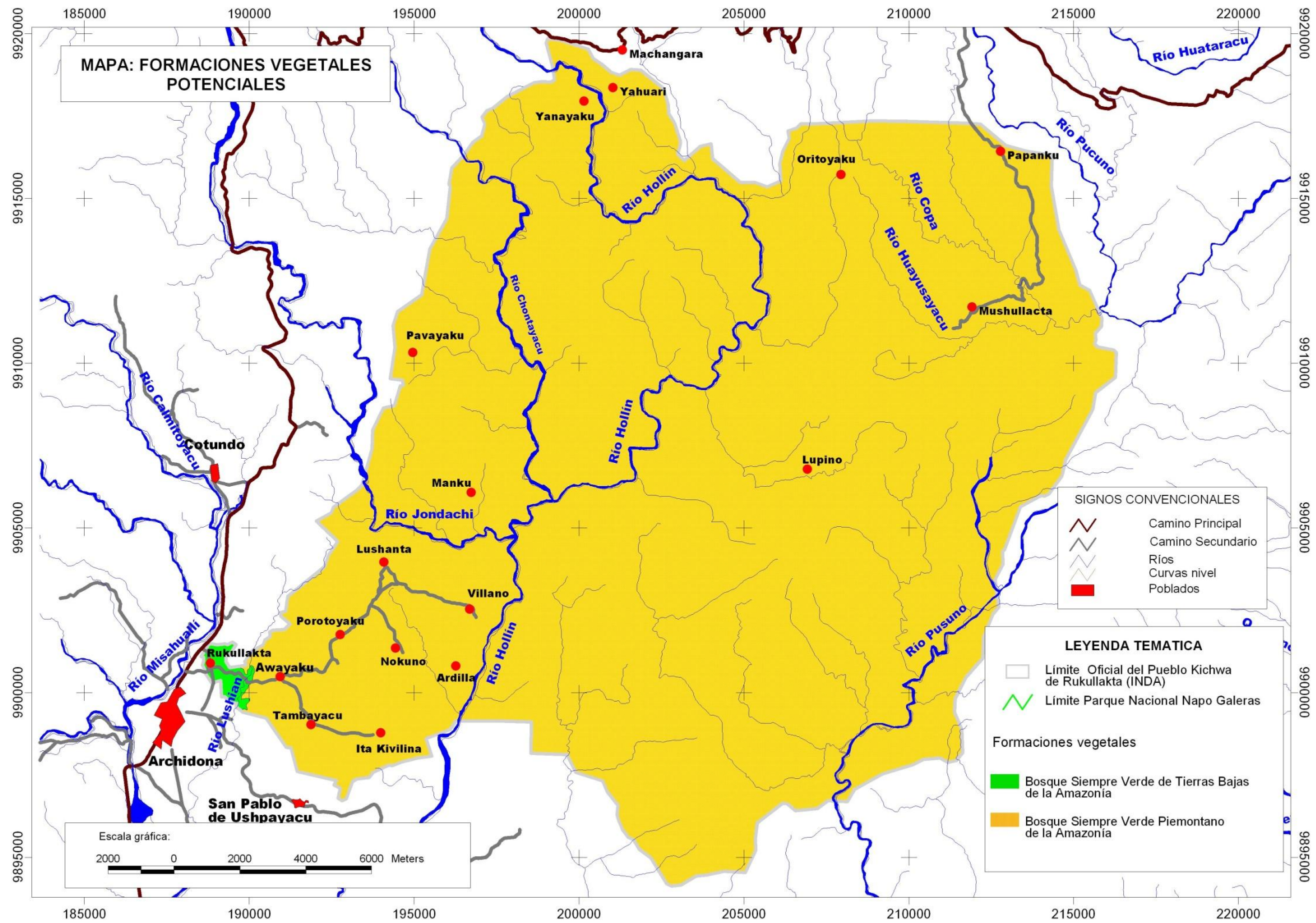
Elaborado: Plan de Manejo del Territorio del Pueblo Kichwa de Rukullakta, 2008

MAPA 5: Cuencas Hidrográficas



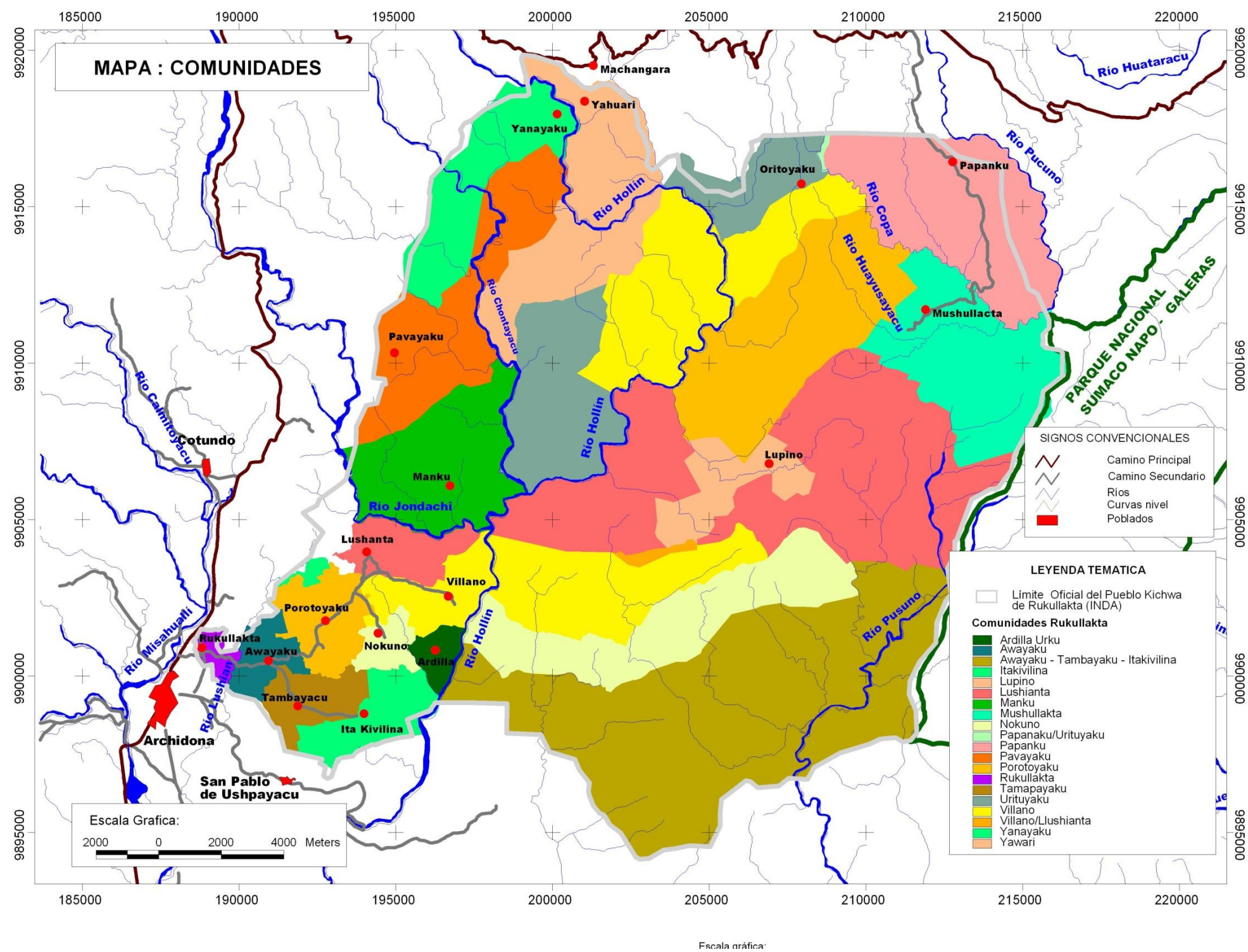
Elaborado: Plan de Manejo del Territorio del Pueblo Kichwa de Rukullakta, 2008

MAPA 6: Cobertura vegetal



Elaborado: Plan de Manejo del Territorio del Pueblo Kichwa de Rukullakta, 2008

MAPA 7: División comunitaria



Elaborado: Plan de Manejo del Territorio del Pueblo Kichwa de Rukullakta, 2008

FOTOS

Foto 1. Comunidad Rukullakta



Autor: David Cadena Fecha: 19 de mayo de 2011

Foto 2. Música y Danza




Autor: David Cadena Fecha: 19 de mayo de 2011

Foto 3. Caverna Chimbo



Autor: David Cadena Fecha: 19 de mayo de 2011

Foto 4. Caverna S/N.



Autor: David Cadena Fecha: 19 de mayo de 2011

Foto 5. Rumi wasi



Autor: David Cadena Fecha: 19 de mayo de 2011

Foto 6. Rio Lushian



Autor: David Cadena Fecha: 19 de mayo de 2011

Foto 7. Comunidad de Yawari



Autor: David Cadena Fecha: 28 de junio de 2011

Foto 8. Yawari Urku



Autor: David Cadena Fecha: 28 de junio de 2011

Foto 9. Río Hollín / Gallococha




Autor: David Cadena Fecha: 29 de junio de 2011

Foto 10. Río Chanllua Yaku




Autor: David Cadena Fecha: 29 de junio de 2011

Foto 11. Cascada Suyu Pakcha



Autor: David Cadena Fecha: 29 de junio de 2011

Foto 12. Cascada Ñachi Yaku



Autor: David Cadena Fecha: 29 de junio de 2011

Foto 13. Comunidad de Awayaku



Autor: David Cadena Fecha: 8 de junio de 2011

Foto 14. Piedra Ceremonial



Autor: David Cadena Fecha: 8 de junio de 2011

Foto 15. Piedra Ceremonial 2



Autor: David Cadena Fecha: 8 de junio de 2011

Foto16. Caverna Llulluku




Autor: David Cadena Fecha: 8 de junio de 2011

Foto 17. Comunidad Tampayaku



Autor: David Cadena Fecha: 2 de junio de 2011

Foto 18. Caverna Nanja Alpayaku



Autor: David Cadena Fecha: 2 de junio de 2011

Foto 19. Caverna Lisanloma



Autor: David Cadena Fecha: 2 de junio de 2011

Foto 20. Cascada Churuyaku



Autor: David Cadena Fecha: 2 de junio de 2011

Foto 21. Comunidad de Itakivilina



Autor: David Cadena Fecha: 14 de junio de 2011

Foto 22. Mirador Lalu Urko



Autor: David Cadena Fecha: 14 de junio de 2011

Foto 23. Mirador 2 S/N




Autor: David Cadena Fecha: 14 de junio de 2011

Foto 24. Cascada Pakcha Yaku




Autor: David Cadena Fecha: 14 de junio de 2011

Foto 25. Cascada Pitayaku 1




Autor: David Cadena Fecha: 14 de junio de 2011

Foto 26. Cascada Pitayaku 2



Autor: David Cadena Fecha: 14 de junio de 2011

Foto 27. Cascada Nokuno Pakcha Yaku



Autor: David Cadena Fecha: 14 de junio de 2011

Foto 28. Río Hollín



Autor: David Cadena Fecha: 14 de junio de 2011

Foto 29. Comunidad de Porotoyaku



Autor: David Cadena Fecha: 5 de junio de 2011

Foto 30. Caverna Sacharuna



Autor: David Cadena Fecha: 5 de junio de 2011

Foto 31. Caverna Llulluku



Autor: David Cadena Fecha: 5 de junio de 2011

Foto 32. Petroglifos Saporumi/Saporuna




Autor: David Cadena Fecha: 5 de junio de 2011

Foto 33. Mirador Ishinga Urku



Autor: David Cadena Fecha: 5 de junio de 2011

Foto 34. Cascada Amaru Chapana



Autor: David Cadena Fecha: 5 de junio de 2011

Foto 35. Comunidad Villano



Autor: David Cadena Fecha: 20 de junio de 2011

Foto 36. Caverna Villano



Autor: David Cadena Fecha: 20 de junio de 2011

Foto 37. Comunidad de Nokuno



Autor: David Cadena Fecha: 16 de junio de 2011

Foto 38. Piedra de brea



Autor: David Cadena Fecha: 16 de junio de 2011

Foto 39. Río / Cascada Nokuno



Autor: David Cadena Fecha: 16 de junio de 2011

Foto 40. Cueva Ceremonial Nokuno



Autor: David Cadena Fecha: 16 de junio de 2011

Foto 41. Mirador Nokuno



Autor: David Cadena Fecha: 16 de junio de 2011

Foto 42. Caverna S/N



Autor: David Cadena Fecha: 16 de junio de 2011

Foto 35. Comunidad Lushianta



Autor: David Cadena Fecha: 23 de octubre de 2011

Foto 44. Río Jondachi




Autor: David Cadena Fecha: 23 de octubre de 2011

Foto 45. Cascada Rinri Yaku



Autor: David Cadena Fecha: 23 de octubre de 2011

Foto 46. Cascada Taukiyaku



Autor: David Cadena Fecha: 23 de octubre de 2011

Foto 47. Comunidad Oritoyaku



Autor: David Cadena Fecha: 13 de julio de 2011

Foto 48. Cascada Rumi Panga Pakcha




Autor: David Cadena Fecha: 13 de julio de 2011

Foto 49. Río Hollín




Autor: Lennin Grefa Fecha: 14 de octubre de 2011

Foto 50. Cascada Oritoyaku pakcha



Autor: David Cadena Fecha: 14 de julio de 2011

Foto 51. Rio Guamaní




Autor: David Cadena Fecha: 14 de julio de 2011

Foto 52. Comunidad Mushullakta



Autor: David Cadena Fecha: 5 de julio de 2011

Foto 53. Laguna Chiryaku



Autor: David Cadena Fecha: 6 de julio de 2011

Fotos 54. Reserva Awiu Urku




Autor: David Cadena Fecha: 6 de julio de 2011

Foto 55. Reserva Awiu Urku



Autor: DiegoNúñez Fecha: 6 de julio de 2011

Foto 56. Cascada Shuyu Pakcha



Autor: Diego Núñez Fecha: 6 de julio de 2011

Foto 57. Talleres



Autor: Lennin Grefa Fecha: 9 de octubre 2011

Foto 58. Talleres



Autor: Diego Núñez Fecha: 19 de mayo 2011

Foto 59. Talleres



Autor: Anika David Cadena Fecha: 2 de julio de 2011

Foto 60. Talleres



Autor: Lennin Grefa Fecha: 10 de agosto 2011

Firmas de talleres

PUEBLO KICHIWA DE RUKULLAKTA
TALLER PROYECTO INVENTARIO DE ATRACTIVOS TURISTICOS

FECHA: 18/06/2011

Nº	NOMBRES Y APELLIDOS	COMUNIDAD	CARGO	Nº CEDULA	FIRMA
1	CHIMBO GREFA DAVID RENE	RUKULLAKTA	KURAKA DE PKR	15005982-6	
2	AGUINDA TUNAY JORGE	NOKUNO	DIRIGENTE DE TERRITORIO		
3	TAPUY SALAZAR SIMON	ITAKIVILINA	DIRIGENTE DE ECONOMIA		
4	ANDY LICUY YOLANDA	RUKULLAKTA	DIRIGENTE DE FORT. ORGANIT.	150039157-6	
5	ALVARADO EDUARDO E. MUISES CHIMBO	ARDILLA URKU	KURAKA	150075892-4	
6	NARVAEZ SEBASTIAN	LUSHIANTA	KURAKA	150072698-7	
7	CHIMBO LIVIO	NOKUNO	KURAKA	150040876-8	
8	CHIMBO DOMINGO	MANKU	KURAKA	150067758-9	
9	YUMBO JOSE PATRICIO	POROTOYAKU	KURAKA	150032902-7	
10	SALAZAR PIEDAD	AWAYAKU	KURAKA	150027923-9	
11	SHIGUANGO CESAR MATIAS	IAMBAYAKU	KURAKA	150015553-9	
12	TAPUY JOSE ANIBAL	ITAKIVILINA	KURAKA	150057656-4	
13	TUZA VERONICA encargada celia	RUKULLAKTA	KURAKA	150019965-9	
14	SHIGUANGO RITA	YAWARI URKU	KURAKA		
15	GREFA ESTEBAN	YANAYAKU	KURAKA	150003239	
16	SHIGUANGO BOLIVAR	PAVAYAKU	KURAKA	150049685-4	
17	GREFA HUMBERTO	URITUYAKU	KURAKA	150020858-0	
18	SHIGUANGO ERNESTO	PAPANKU	KURAKA	150032515-2	
19	NARVAEZ BARTOLO	MUSHULLAKTA	KURAKA		
20	CHIMBO CECILIA	VILLANO	KURAKA	150027862-5	
21	NARVAEZ HOLGER	LUPINO	KURAKA		
22	Juan C. Grefa	Yanayaku	Miembro	1500687411	
23	Juan Narvaez Chiriso	MANKU	Miembro	1500507895	

PUBLO KICHIWA DE RUKULLAKTA
TALLER PROYECTO INVENTARIO DE ATRACTIVOS TURISTICOS

FECHA: 19/08/2011

Nº	NOMBRES Y APELLIDOS	COMUNIDAD	CARGO	Nº CÉDULA	FIRMA
24	Dolores Nardoc	Andina Osoy	SECRETARIO	150055881-6	<i>[Signature]</i>
25	Nelson Shiguango	Porotojaku	miembro	150025882-5	<i>[Signature]</i>
26	Pascual Jumbó	Porotojaku	Miembro	150030507-2	<i>[Signature]</i>
27	Rubén Andí	Red Porotojaku	Miembro	15005231-6	<i>[Signature]</i>
28	Cecilio Aguado	Red Porotojaku	Miembro	150041166-3	<i>[Signature]</i>
29	Livio Andí	Subdirector	Subdirector	150043251-1	<i>[Signature]</i>
30	Bartolomé Shiguango	URITA	Miembro	150020887-8	<i>[Signature]</i>
31	Julio Shiguango	Poroyaku	Miembro	150068082-0	<i>[Signature]</i>
32	Manuel Shiguango	Rukullakta	Miembro	150011499-0	<i>[Signature]</i>
33	Maria Jumbó	Manga	Miembro	150031418-0	<i>[Signature]</i>
34	Dorotea Shiguango	Maanku	Miembro	150030938-3	<i>[Signature]</i>
35	Edwin Solórz	Andajaku	Miembro	150077677-6	<i>[Signature]</i>
36	Emencia Tanco	Miembro	Tanquejaku	150020635-6	<i>[Signature]</i>
37	Jose Shiguango	Yawari	Miembro	150030908-1	<i>[Signature]</i>
38	Melendo P. Shiguango	Porotojaku	Subdirector	150051291-8	<i>[Signature]</i>
39	Daniel Orjé	Uitajaku	Miembro	150077660-6	<i>[Signature]</i>
40	Alirio Shiguango	Rukullakta	Socio	150019265-8	<i>[Signature]</i>
41	Nancy Shiguango	Rukullakta	Secre.	150089142-8	<i>[Signature]</i>
42					
43					
44					
45					
46					

PUEBLO KICHWA DE RUKULLAKTA
TALLER PROYECTO INVENTARIO DE ATRACTIVOS TURISTICOS

FECHA: 02/07/2011
REGISTRO DE PARTICIPANTES
NOMBRES Y APELLIDOS

NOMBRES Y APELLIDOS	ORGANIZACIÓN / COMUNIDAD	CARGO	C. IDENTIDAD	TELEFONO	FIRMA
Becar Matias Shiguanga	Tambora yaku	KURAKTA	150015555-7	2 807 104	<i>[Firma]</i>
Edison Fernin Andi Narvaez	Lushianta	Miembro	150018241-0	08356729	<i>[Firma]</i>
Sebastian Moises Narvaez Shiguanga	Lushianta	Miembro	150078787	087-44683	<i>[Firma]</i>
Patino Leonardo Andy Narvaez	Lushianta	Miembro	150060007-5	090290235	<i>[Firma]</i>
Cecilio Humberto Torres Mamallacta	Lushianta	Miembro	150055666-6		<i>[Firma]</i>
Abalo Roberto Shiguanga Tapay	ITA	Miembro	150089297-7	080591023	<i>[Firma]</i>
Ramos Felipe Salazar Narvaez	ITA	Delgado	150056007-7		<i>[Firma]</i>
Edgar Ulises Greña Tapay	ITA	Delgado	150047256-6	08745304	<i>[Firma]</i>
Humberto Goya	KURAKTA	UNITARIO	150010888-0		<i>[Firma]</i>
Milton R. Andi N.	Lushianta	Miembro	150084318-8	048870062	<i>[Firma]</i>
Eugen Andy Narvaez	LUSHIANTA	KURAKTA	150065231-6	087719171	<i>[Firma]</i>
FAUSTO BENJAMIN SHIGUANGO CHUMBO	RUKULLAKTA	Miembro	150070765		<i>[Firma]</i>
RENE DAVID CHUMBO GREÑA	PKR- RUKULLAKTA	KURAKTA	150059722-6	081230371	<i>[Firma]</i>
Katola Gimenes Shiguanga Jumbo	Rukullakta	Miembro	150030557-4		<i>[Firma]</i>
Juan Manuel Shiguanga Tanquila	Ortoto Yaku	Miembro	150047194-4		<i>[Firma]</i>
Leim Saul Greña Shiguanga	P.K.R. ORTO YAKU	Miembro	150080886-0	083110320	<i>[Firma]</i>
Jesse Vicente Shiguanga Chumbe	Orto Yaku	Miembro	150015187-1		<i>[Firma]</i>
Maripia Antonia Greña Chumbe	Orto Yaku	Miembro	150095802-5		<i>[Firma]</i>
Lucho Roman Chumbe Shiguanga	Orto Yaku	Miembro	150053490-2		<i>[Firma]</i>
Pedro Salazar Greña	VIVANO	Miembro	150053490-2		<i>[Firma]</i>
Francis Victoria Shiguanga Mamallacta	AWAYAKU	KURAKTA	150027235-3		<i>[Firma]</i>
Miguel Antonio Shiguanga Mamallacta	Yamari Yaku	Miembro D.	150043165-6	081423808	<i>[Firma]</i>
Ruando Shiguanga	Sheser Yaku	KURAKTA E	150048993-7	087300990	<i>[Firma]</i>
	Moshullakta	Miembro	150016173-0	069155239	<i>[Firma]</i>

LIC. DIEGO NÚÑEZ FLORES
CONSULTOR

MEDARDO SHIGUANGO
PKR GEOTURISMO